

柏市未来につなぐ魅力ある学校づくり
基本方針

別冊 地域カルテ

令和6年12月

柏市教育政策審議会

地域カルテは、中学校区ごとの学校情報や周辺環境等の情報をまとめて掲載し、今後、個々の学校のあり方を検討する際に活用するものです。

【学区概要】

1. 柏中学校区(柏第一小学校, 旭東小学校, 柏中学校)
2. 柏第二中学校区(柏第三小学校, 柏第五小学校, 柏第二中学校)
3. 土中学校区(土小学校, 増尾西小学校, 土中学校)
4. 富勢中学校区(富勢小学校, 富勢東小学校, 富勢西小学校, 富勢中学校)
5. 田中中学校区(田中北小学校, 田中小学校, 花野井小学校, 田中中学校, 市立柏高等学校)
6. 光ヶ丘中学校区(光ヶ丘小学校, 中原小学校, 光ヶ丘中学校)
7. 柏第三中学校区(柏第六小学校, 柏第七小学校, 柏第三中学校)
8. 柏第四中学校区(柏第八小学校, 名戸ヶ谷小学校, 柏第四中学校)
9. 南部中学校区(土南部小学校, 逆井小学校, 南部中学校)
10. 柏第五中学校区(柏第四小学校, 高田小学校, 柏第五中学校)
11. 酒井根中学校区(酒井根小学校, 酒井根西小学校, 酒井根東小学校, 酒井根中学校)
12. 西原中学校区(西原小学校, 十余二小学校, 西原中学校)
13. 逆井中学校区(土南部小学校, 藤心小学校, 増尾西小学校, 逆井小学校, 逆井中学校)
14. 松葉中学校区(松葉第一小学校, 松葉第二小学校, 松葉中学校)
15. 中原中学校区(柏第八小学校, 中原小学校, 豊小学校, 中原中学校)
16. 豊四季中学校区(柏第二小学校, 旭小学校, 豊小学校, 豊四季中学校)
17. 風早中学校区(風早南部小学校, 大津ヶ丘第二小学校, 風早中学校)
18. 手賀中学校区(手賀東小学校, 手賀西小学校, 手賀中学校)
19. 大津ヶ丘中学校区(風早北部小学校, 大津ヶ丘第一小学校)
20. 高柳中学校区(高柳小学校, 高柳西小学校, 高柳中学校)
21. 柏の葉中学校区(柏の葉小学校, 柏の葉中学校)

【地域カルテから分かること】

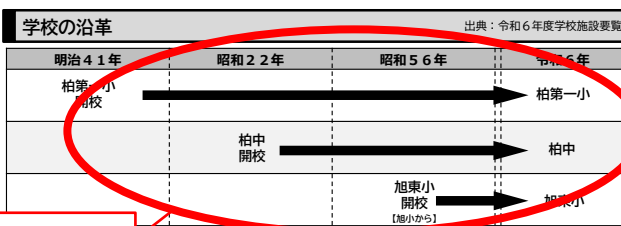
住所、敷地/延床面積、築年数、
現児童生徒数、現学級数

名称	住所	敷地面積 (m ²)	延床面積 (m ²)	建築年度	西暦	和暦	児童生徒数 (人)		学級数 (学級)	
							通常	特支	通常	特支
柏第一小学校	あけぼの1-7-6	12,806	6,359	1963	S38	61	576	33	19	
旭東小学校	旭町5-3-9	12,572	4,011	1981	S56	43	309	19	12	
小学校計		25,378	10,370				885	52	31	
柏中学校	明原4-1-1	40,445	13,405	2001	H13	23	476	15	13	
柏中学校区3校計		65,823	23,775				1,361	67	44	

20年前からの児童生徒数、学級数の推移
20年後までの児童生徒数、学級数の推計

学校別児童生徒数の将来推計

学校名	区分	20年 10年前										現在										10年後										20年後									
		R10	R14	R18	R22	R26	R30	R34	R38	R42	R46	R10	R14	R18	R22	R26	R30	R34	R38	R42	R46	R10	R14	R18	R22	R26	R30	R34	R38	R42	R46	R10	R14	R18	R22	R26	R30	R34	R38	R42	R46
柏第一小学校	児童数	703	703	703	703	703	703	703	703	703	601	613	602	618	656	704	753	798	827	848	859	849	840	833	824	816	813	806	799	791	784	777	770	763	756	749	742	735	728	721	714
	学級数	26	22	19	19	19	20	21	23	25	27	27	28	28	27	27	28	28	27	27	26	26	26	25	24	24	24	24	24	24	24	24	24	24	24	24	24	24	24	24	24
旭東小学校	児童数	275	325	328	314	305	293	289	286	298	305	312	321	329	331	329	331	329	327	325	324	322	320	318	316	313	310	307	304	301	298	295	292	289	286	283	280	277	274	271	
	学級数	11	12	12	12	12	12	12	12	12	12	12	12	12	12	12	12	12	12	12	12	12	12	12	12	12	12	12	12	12	12	12	12	12	12	12	12	12	12	12	
柏中学校	生徒数	424	540	491	461	424	439	423	420	389	380	384	395	414	442	480	519	526	519	513	508	504	501	498	495	492	489	486	483	480	477	474	471	468	465	462	459	456	453		
	学級数	18	17	13	14	12	13	13	12	12	12	12	12	13	13	13	13	13	13	13	13	13	13	13	13	13	13	13	13	13	13	13	13	13	13	13	13	13	13		



各学校の沿革



学校の配置状況、学区区、
学区内の危険箇所

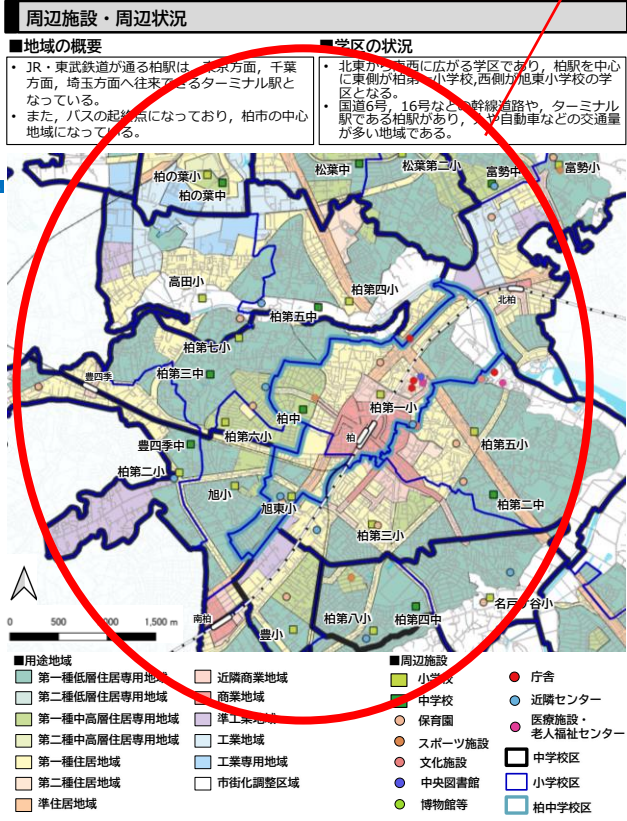
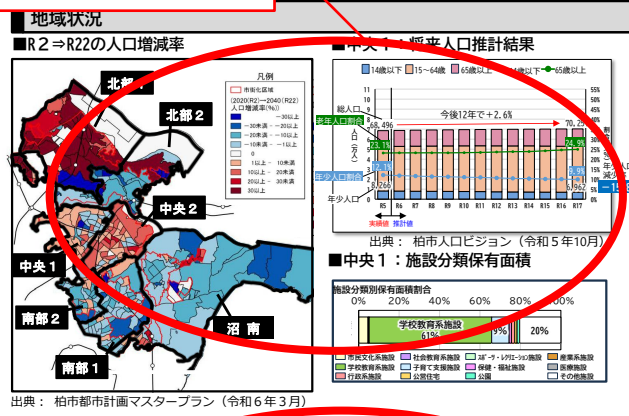
教育目標 / コミュニティ・スクール (学校運営協議会) 設置状況

名称	教育目標	設置状況	設置時期	R6年委員数
柏第一小	かしわーいけんめい！ ～よく笑い よく遊び よく学ぶ～	単独	R2.7～	10人
旭東小	自ら学び、思いやり、たくましく生きる児童の育成	単独	R2.10～	10人
柏中	豊かな心とたくましく生きる児童の育成とともに健康な生徒の育成	単独	R2.6～	10人

教育目標
コミュニティ・スクールの設置状況

人口増減率、将来人口推計、
地域内の各施設割合

地域の概要、学区の状況、
周辺地域の土地利用方法(用途地域)、施設の配置



建物情報

出典：柏市立学校施設個別施設計画(平成31年3月) 学校施設台帳 (R5)

施設名	建物名	構造	延床面積 (m ²)	運動場面積 (m ²)	建築年度	西暦	和暦	施設名		建物名	構造	延床面積 (m ²)	運動場面積 (m ²)	建築年度	西暦	和暦
								施設名	建物名							
柏第一小学校	校舎-1	RC	2,327	-	1963	S38	61	校舎-1	RC	4,104	2001	H13	23	476	15	13
	校舎-2	RC	2,117	-	1968	S43	66	校舎-2	RC	1,411	1991	H03	19	12	3	
	校舎-3	RC	753	-	1978	S53	48	校舎-3	S	2,288	2014	H26	12	3		
	屋内運動場	S	732	1,970	S45	54		屋内運動場	RC	4,643	2001	H13	23	476	15	13
	給食室	S	1,228	1,984	S59	48		給食室	S	325	1989	H01	15	12	3	
	体育館	S	325	1,972	S47	54		体育館	S	325	1989	H01	15	12	3	
旭東小学校	校舎-1	RC	1,740	-	1981	S56	43	校舎-1	RC	1,740	1981	S56	43			
	給食室	RC	1,178	-	1981	S56	43	給食室	RC	1,178	1981	S56	43			

学校の構造、階数、延床面積、運動場面積

1. 柏中学校区 (柏第一小学校/旭東小学校/柏中学校)

対象校

令和6年5月1日時点

名称	住所	敷地面積 (㎡)	延床面積 (㎡)	建築年度		建築年数	児童生徒数 (人)		学級数 (学級)	
				西暦	和暦		通常	特支	通常	特支
柏第一小学校	あけぼの1-7-6	12,806	6,359	1963	S38	61	576	33	19	5
旭東小学校	旭町5-3-9	12,572	4,011	1981	S56	43	309	19	12	3
小学校計		25,378	10,370				885	52	31	8
柏中学校	明原4-1-1	40,445	13,405	2001	H13	23	476	15	13	3
柏中学校区3校計		65,823	23,775				1,361	67	44	11

学校の沿革

出典：令和6年度学校施設要覧

明治41年	昭和22年	昭和56年	令和6年	
柏第一小 開校	→		柏第一小	
	柏中 開校	→		柏中
		旭東小 開校 【旭小から】	旭東小	

教育目標 / コミュニティ・スクール（学校運営協議会）設置状況

名称	教育目標	設置状況	設置時期	R6年 委員数
柏第一小	かしわ一小けんめい！ ～よく笑い よく遊び よく学ぶ～	単独	R2.7～	10人
旭東小	自ら学び，思いやり，たくましく生きる児童の育成	単独	R2.10～	10人
柏中	豊かに生きるために必要な知性と徳性を備えた心身ともに健康な生徒の育成	単独	R2.6～	10人

学校別児童生徒数の将来推計

学校名	区分	20年前			10年前			現在										10年後										20年後			
		H16 2004	H26 2014	R6 2024	R7 2025	R8 2026	R9 2027	R10 2028	R11 2029	R12 2030	R13 2031	R14 2032	R15 2033	R16 2034	R17 2035	R18 2036	R19 2037	R20 2038	R21 2039	R22 2040	R23 2041	R24 2042	R25 2043	R26 2044							
柏第一小学校	児童数	906	746	609	601	613	602	618	656	704	753	798	827	848	859	849	840	832	825	819	813	806	799	791							
	学級数	26	22	19	19	19	19	20	21	23	25	27	27	28	28	27	27	26	26	25	24	24	24	24							
旭東小学校	児童数	275	325	328	314	305	293	289	286	298	305	312	321	329	331	329	327	325	324	322	320	318	316	313							
	学級数	11	12	12	12	12	12	12	12	12	12	12	12	12	12	12	12	12	12	12	12	12	12	12							
柏中学校	生徒数	624	540	491	461	424	439	423	420	389	380	384	395	414	442	480	510	526	519	513	508	504	501	498							
	学級数	18	17	13	14	12	13	13	13	12	12	12	12	13	13	15	16	15	15	15	15	15	15	15							

学級数は普通学級の数を記載

小学校	～ 6学級	18 ～ 24学級	
	7 ～ 11学級	25 ～ 30学級	
	12 ～ 17学級	31学級～	
中学校	～ 3学級	12 ～ 18学級	
	4 ～ 5学級	19 ～ 24学級	
	6 ～ 11学級	25学級～	

配置状況・地域状況・学区状況

- 柏第一小学校区
- 旭東小学校区
- 中学校区
- 小学校
- 中学校

- 国道（緊急輸送道路）
- 県道（緊急輸送道路）

② 路面標示が見づらい



① 道路幅が狭く交通量が多い



③ 児童の横断歩道の通行が多い中、交通量も多い

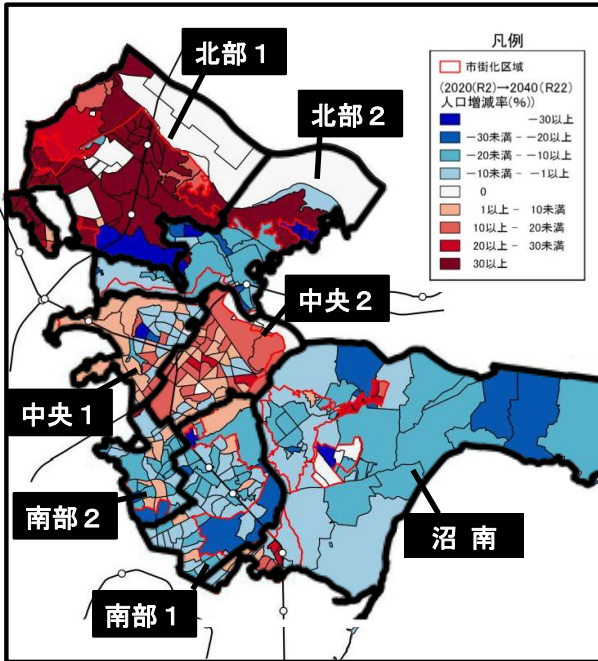


0m 500m 1000m



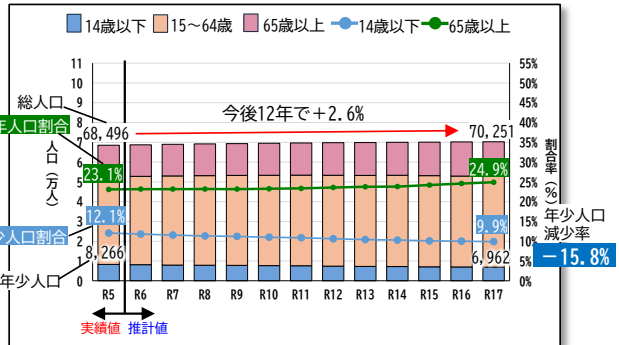
地域状況

■R2 ⇒R22の人口増減率



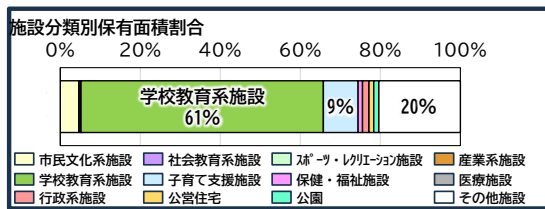
出典： 柏市都市計画マスタープラン（令和6年3月）

■中央1：将来人口推計結果



出典： 柏市人口ビジョン（令和5年10月）

■中央1：施設分類保有面積



建物情報

出典： 柏市立学校施設個別施設計画（平成31年3月）
学校施設台帳（R5）

施設名	建物名	構造	階数	延床面積 (㎡) プールは水面積	運動場は校地面積 (㎡)	建築年度		築年数
						西暦	和暦	
柏第一小学校	校舎-1	RC	3	2,327		1963	S38	61
	校舎-2	RC	3	2,117		1968	S43	56
	校舎-3	RC	3	753		1978	S53	46
	屋内運動場	S	1	732		1970	S45	54
	給食室	S	1	220		1984	S59	40
	プール	S		325		1972	S47	52
	共用	-	-	-		-	-	-
	運動場	-	-	-	6,103	-	-	-
旭東小学校	校舎-1	RC	3	3,154		1981	S56	43
	屋内運動場	S	1	740		1981	S56	43
	給食室	RC	1	178		1981	S56	43
	プール	S		325		1981	S56	43
	共用	-	-	-		-	-	-
	運動場	-	-	-	6,661	-	-	-

施設名	建物名	構造	階数	延床面積 (㎡) プールは水面積	運動場は校地面積 (㎡)	建築年度		築年数
						西暦	和暦	
柏中学校	校舎-1	RC	4	10,063		2001	H13	23
	武道場	S	1	411		1991	H3	33
	屋内運動場	S	2	2,288		2014	H26	10
	給食室	RC	4	643		2001	H13	23
	プール	S		325		1989	H1	35
	共用	-	-	-		-	-	-
	運動場	-	-	-	15,265	-	-	-

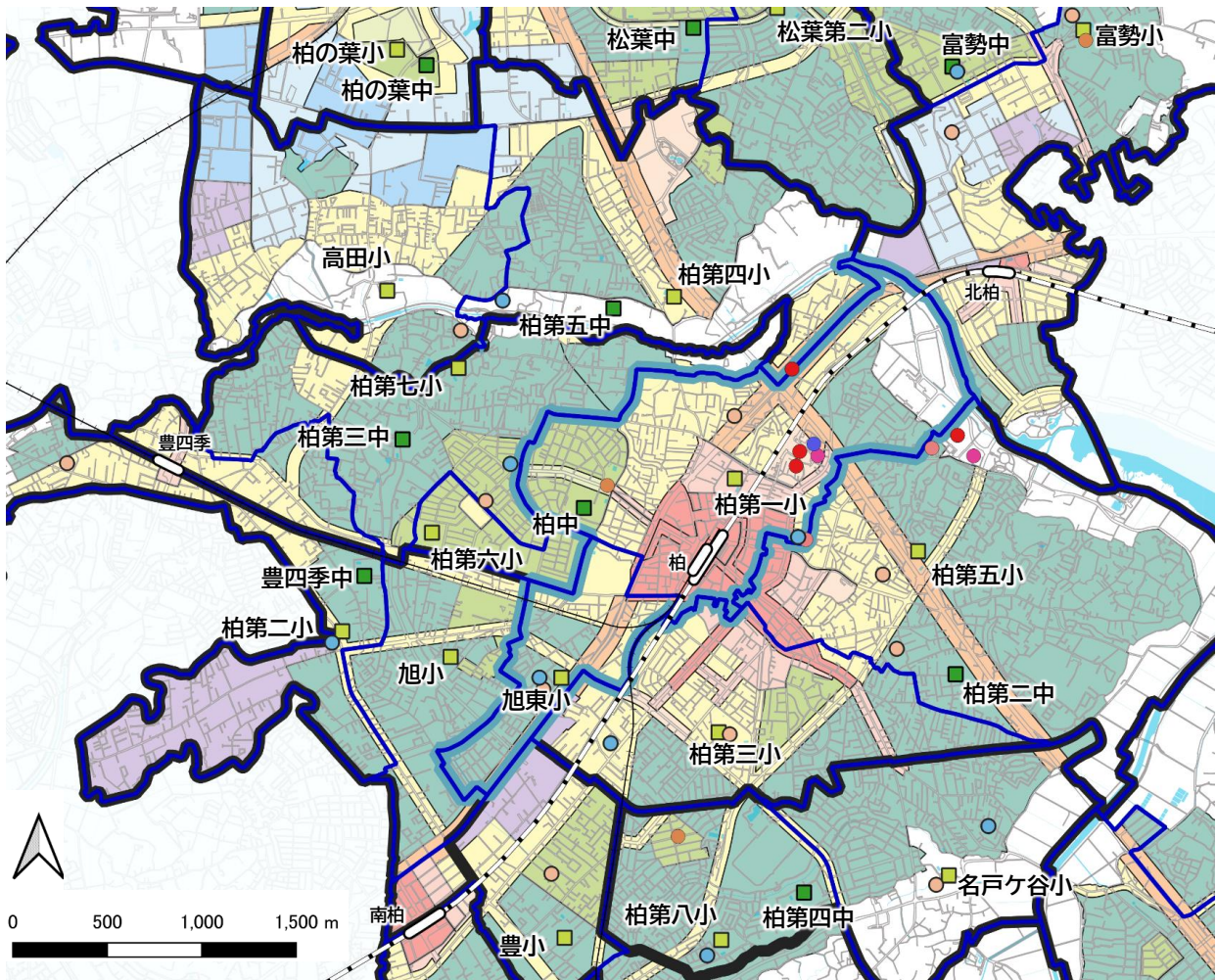
周辺施設・周辺状況

■地域の概要

- JR・東武鉄道が通る柏駅は、東京方面、千葉方面、埼玉方面へ往来できるターミナル駅となっている。
- また、バスの起終点になっており、柏市の中心地域になっている。

■学区の状況

- 北東から南西に広がる学区であり、柏駅を中心に北側が柏第一小学校、南側が旭東小学校の学区となる。
- 国道6号、16号などの幹線道路や、ターミナル駅である柏駅があり、人や自動車などの交通量が多い地域である。



■用途地域

- | | |
|--------------|---------|
| 第一種低層住居専用地域 | 近隣商業地域 |
| 第二種低層住居専用地域 | 商業地域 |
| 第一種中高層住居専用地域 | 準工業地域 |
| 第二種中高層住居専用地域 | 工業地域 |
| 第一種住居地域 | 工業専用地域 |
| 第二種住居地域 | 市街化調整区域 |
| 準住居地域 | |

■周辺施設

- | | |
|--------|---------------|
| 小学校 | 庁舎 |
| 中学校 | 近隣センター |
| 保育園 | 医療施設・老人福祉センター |
| スポーツ施設 | 中学校区 |
| 文化施設 | 小学校区 |
| 中央図書館 | 柏中学校区 |
| 博物館等 | |

2. 柏第二中学校区 (柏第三小学校/柏第五小学校/柏第二中学校)

対象校

令和6年5月1日時点

名称	住所	敷地面積 (㎡)	延床面積 (㎡)	建築年度		建築年数	児童生徒数 (人)		学級数 (学級)	
				西暦	和暦		通常	特支	通常	特支
柏第三小学校	若葉町4-54	31,392	10,224	1965	S40	59	996	47	31	8
柏第五小学校	柏932-7	16,458	7,309	1968	S43	56	890	31	29	5
小学校計		47,850	17,533				1,886	78	60	13
柏第二中学校	弥生町6-6	30,992	8,318	1970	S45	54	782	26	22	4
柏第二中学校区3校計		78,842	25,851				2,668	104	82	17

学校の沿革

出典：令和6年度学校施設要覧

昭和23年	昭和29年	昭和31年	令和6年	
柏第三小 開校 【柏第一小から】	→		柏第三小	
	柏第二中 開校	→		柏第二中
		柏第五小 開校 【柏第一小から】	→	柏第五小

教育目標 / コミュニティ・スクール（学校運営協議会）設置状況

名称	教育目標	設置状況	設置時期	R6年委員数
柏第三小	人間性豊かで、目標に向かって努力を続ける強い心と体力を持った児童の育成	単独	R4.5~	10人
柏第五小	心身ともに健やかで創造性豊かな子どもを育てる	単独	R5.4~	8人
柏第二中	「心身ともに健康で知性豊かな中学生の育成」	単独	R3.11~	8人

学校別児童生徒数の将来推計

学校名	区分	20年前			10年前			現在															10年後						20年後	
		H16 2004	H26 2014	R6 2024	R7 2025	R8 2026	R9 2027	R10 2028	R11 2029	R12 2030	R13 2031	R14 2032	R15 2033	R16 2034	R17 2035	R18 2036	R19 2037	R20 2038	R21 2039	R22 2040	R23 2041	R24 2042	R25 2043	R26 2044						
柏第三小学校	児童数	912	855	1,043	1,232	1,255	1,278	1,315	1,320	1,282	1,204	1,172	1,109	1,062	1,007	1,002	997	991	986	980	973	967	961	955						
	学級数	26	26	31	38	39	41	41	42	40	37	36	34	32	30	30	30	30	30	30	30	30	30	30						
柏第五小学校	児童数	814	921	921	893	895	889	876	877	885	898	907	907	904	900	890	884	879	873	867	862	857	851	845						
	学級数	24	28	29	29	28	28	29	29	29	30	30	30	30	30	30	30	30	30	29	29	28	28	27						
柏第二中学校	生徒数	792	787	808	861	863	904	907	950	950	984	960	975	958	985	942	907	860	850	844	840	836	832	828						
	学級数	21	21	22	25	25	26	26	27	27	28	27	27	27	28	27	26	25	25	24	24	24	24	24						

学級数は普通学級の数を記載

小学校	～ 6学級	18 ～ 24学級		中学校	～ 3学級	12 ～ 18学級	
	7 ～ 11学級	25 ～ 30学級			4 ～ 5学級	19 ～ 24学級	
	12 ～ 17学級	31学級～			6 ～ 11学級	25学級～	

配置状況・地域状況・学区状況

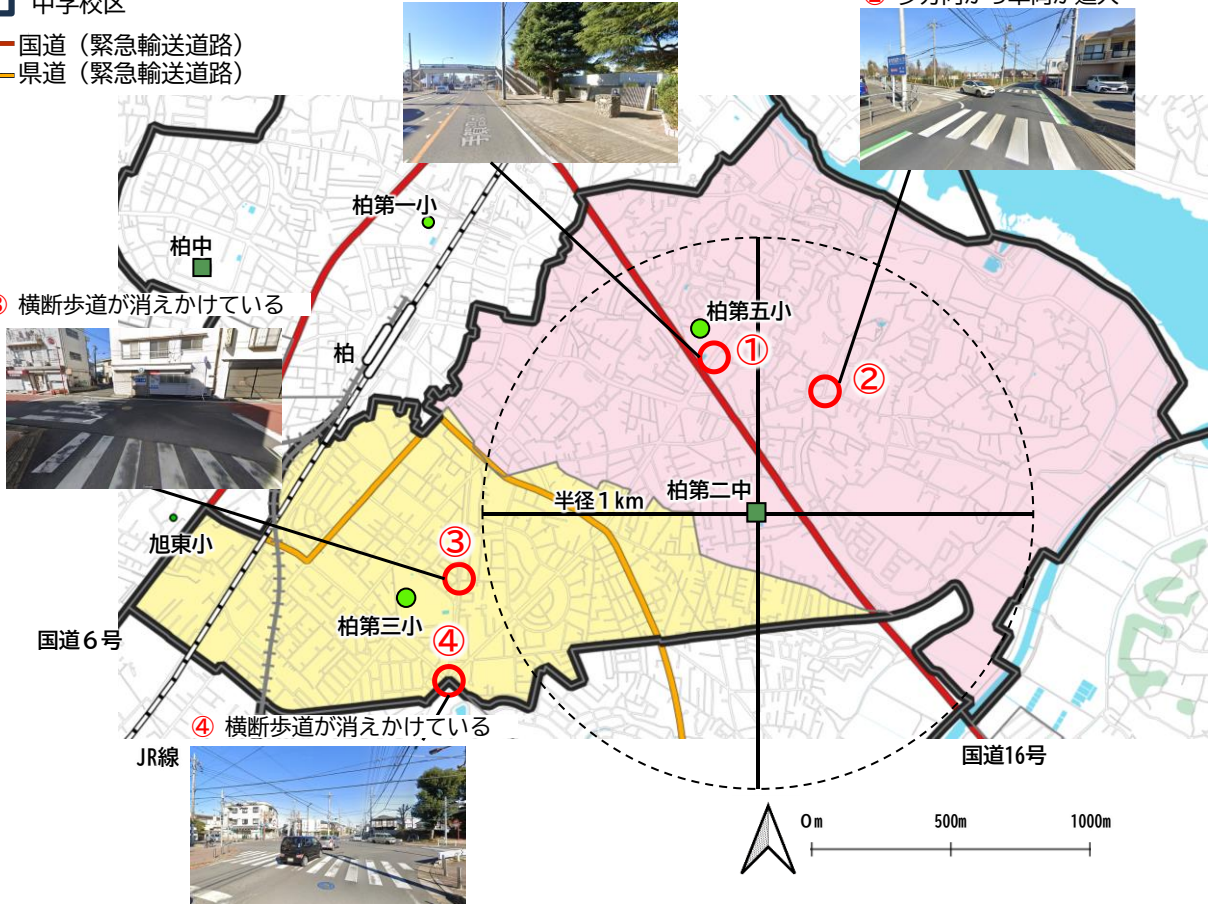
- 柏第三小学校区
- 小学校
- 柏第五小学校区
- 中学校
- 中学校区
- 国道（緊急輸送道路）
- 県道（緊急輸送道路）

① 歩道橋のスロープが児童の遊び場になり危険

② 多方向から車両が進入

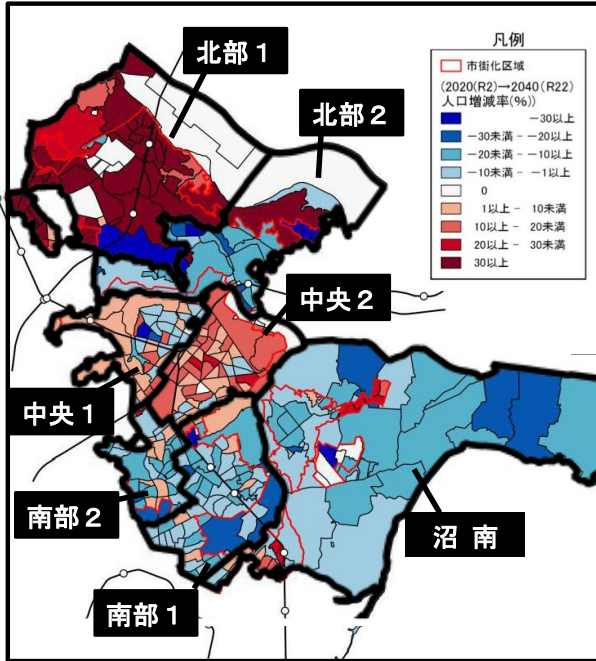
③ 横断歩道が消えかけている

④ 横断歩道が消えかけている



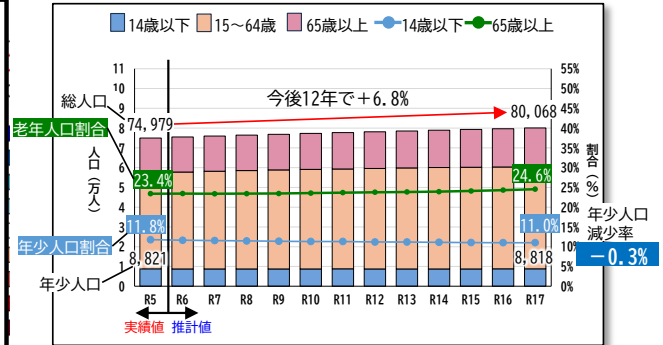
地域状況

■ R2 ⇒ R22の人口増減率

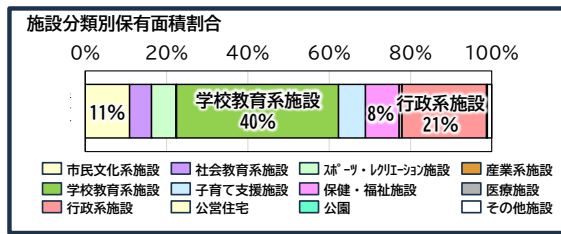


出典： 柏市都市計画マスタープラン（令和6年3月）

■ 中央2：将来人口推計結果



■ 中央2：施設分類保有面積



建物情報

出典： 柏市立学校施設個別施設計画（平成31年3月）
 学校施設台帳（R5）

施設名	建物名	構造	階数	延床面積 (m ²) プールは水面積	運動場は校地面積 (m ²)	建築年度		築年数	
						西暦	和暦		
柏第三小学校	校舎-1	RC	2	571		1965	S40	60	
	校舎-2	RC	3	2,064		1968	S43	60	
	校舎-3	W	1	244		1969	S44	60	
	校舎-4	RC	4	3,198		1975	S50	49	
	校舎-5	W	1	99		1965	S40	60	
	屋内運動場	S	2	948		1963	S38	61	
	給食室	RC	1	306		1975	S50	49	
	プール	S		325		1996	H8	28	
	運動場	-	-	-	19,386	-	-	-	-
	柏第五小学校	校舎-1	RC	3	2,186		1968	S43	60
校舎-2		RC	4	2,666		1979	S54	45	
校舎-3		RC	3	1,190		1985	S60	39	
屋内運動場		S	1	748		1969	S44	55	
給食室		RC	1	283		1979	S54	45	
プール		S		325		1985	S60	39	
空調機械室		RC							
共用		-	-	-					
運動場		-	-	-	5,765	-	-	-	
柏第二中学校	校舎-1	RC	4	1,379		1970	S45	54	
	校舎-2	RC	4	2,588		1978	S53	46	
	校舎-3	RC	2	2,124		1980	S55	44	
	屋内運動場	S	1	801		1968	S43	60	
	武道場	RC	2	482		1990	H2	34	
	給食室	RC	1	493		1995	H7	29	
	プール	S		325		1992	H4	32	
	空調機械室	RC							
	共用	-	-	-					
	運動場	-	-	-	17,232	-	-	-	

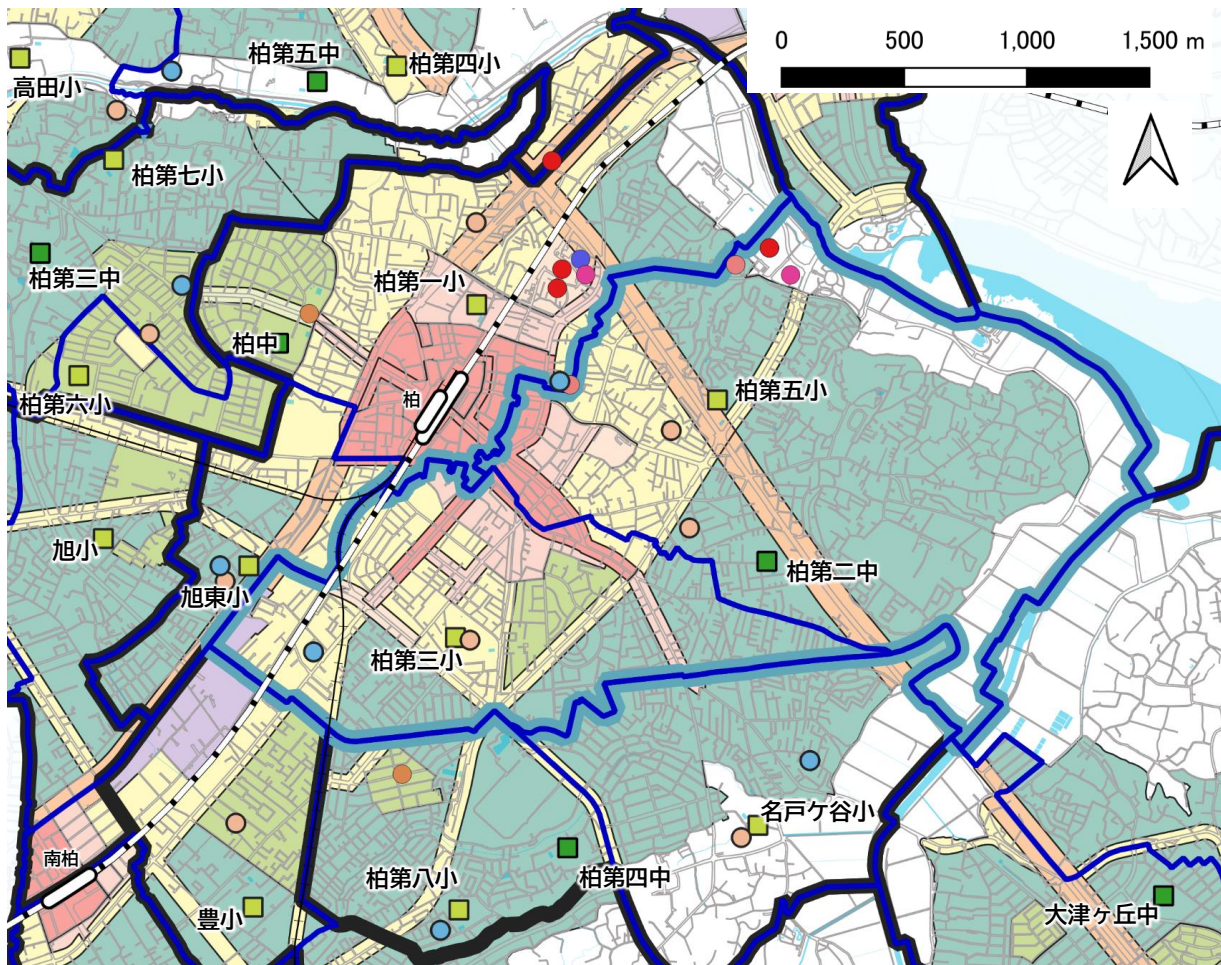
周辺施設・周辺状況

■地域の概要

- ・ 柏第二中学校区周辺は、土地区画整理事業がされたベッドタウン住宅地である。
- ・ 柏第二中学校区は、幹線道路である国道16号が通っており、自動車交通量が多い学区である。

■学区の状況

- ・ 柏駅東口で東西に広がる学区であり、学区の東側が柏第五小学校、西側が柏第三小学校の学区となる。



■用途地域

- | | |
|----------------|-----------|
| ■ 第一種低層住居専用地域 | ■ 近隣商業地域 |
| ■ 第二種低層住居専用地域 | ■ 商業地域 |
| ■ 第一種中高層住居専用地域 | ■ 準工業地域 |
| ■ 第二種中高層住居専用地域 | ■ 工業地域 |
| ■ 第一種住居地域 | ■ 工業専用地域 |
| ■ 第二種住居地域 | ■ 市街化調整区域 |
| ■ 準住居地域 | |

■周辺施設

- | | |
|----------|-----------------|
| ■ 小学校 | ● 庁舎 |
| ■ 中学校 | ● 近隣センター |
| ● 保育園 | ● 医療施設・老人福祉センター |
| ● スポーツ施設 | ■ 中学校区 |
| ● 文化施設 | ■ 小学校区 |
| ● 中央図書館 | ■ 柏第二中学校区 |
| ● 博物館等 | |

3. 土中学校区 (土小学校/増尾西小学校/土中学校)

対象校

令和6年5月1日時点

名称	住所	敷地面積 (㎡)	延床面積 (㎡)	建築年度		建築年数	児童生徒数 (人)		学級数 (学級)	
				西暦	和暦		通常	特支	通常	特支
土小学校	増尾4-4-1	12,302	5,489	1966	S41	58	428	26	14	4
増尾西小学	増尾台3-5-9	17,393	6,224	1978	S53	46	531	15	18	3
小学校計		29,695	11,713				959	41	32	7
土中学校	増尾1-23-1	20,919	6,210	1966	S41	58	229	9	8	2
土中学校区3校計		50,614	17,923				1,188	50	40	9

学校の沿革

出典：令和6年度学校施設要覧



教育目標 / コミュニティ・スクール (学校運営協議会) 設置状況

名称	教育目標	設置状況	設置時期	R6年 委員数
土小	かしこく やさしく たくましく やり抜く子 の育成	単独	R4.8~	10人
増尾西小	次代を生き抜く豊かな人間性と確かな学力を備えた健康な児童の育成 ~光りかがやく増西小~	単独	R4.6~	8人
土中	「人間性豊かな生き生きとした生徒の育成」 ・自ら考え創造する生徒 ・誠実で思いやりのある生徒 ・健康でたくましい生徒	単独	R4.7~	7人

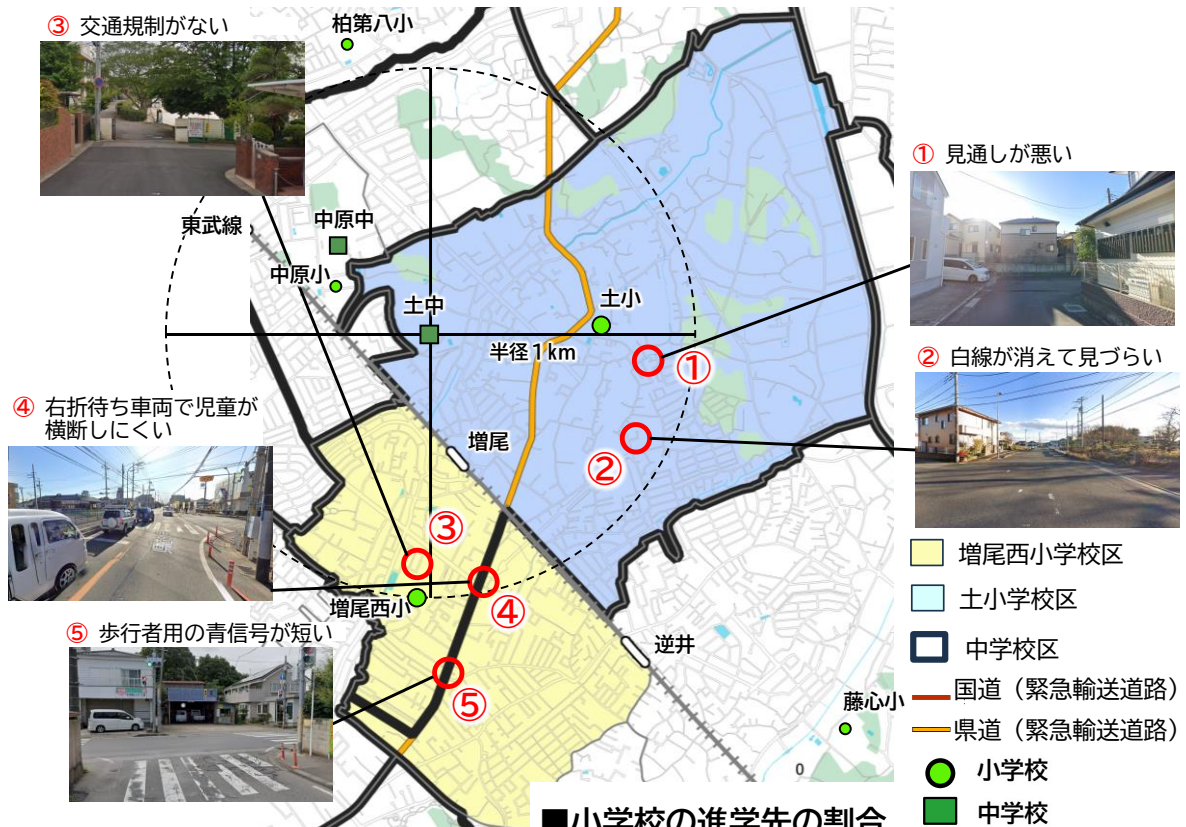
学校別児童生徒数の将来推計

学校名	区分	20年前										10年前										現在										10年後										20年後	
		H16 2004	H26 2014	R6 2024	R7 2025	R8 2026	R9 2027	R10 2028	R11 2029	R12 2030	R13 2031	R14 2032	R15 2033	R16 2034	R17 2035	R18 2036	R19 2037	R20 2038	R21 2039	R22 2040	R23 2041	R24 2042	R25 2043	R26 2044																			
土小学校	児童数	404	395	454	461	462	472	445	439	411	400	374	343	327	305	303	302	301	301	301	300	300	299	299																			
	学級数	12	13	14	17	17	17	16	16	15	15	14	13	13	12	12	12	12	12	12	12	12	12	12																			
増尾西小学校	児童数	660	551	546	597	587	588	567	560	559	540	522	500	483	455	452	450	450	449	449	448	447	446	445																			
	学級数	19	18	18	21	20	20	19	18	18	18	18	18	18	18	18	18	18	18	18	18	18	18	18																			
土中学校	生徒数	248	268	238	249	266	264	290	287	284	252	256	271	277	276	243	223	195	193	192	192	192	192	192																			
	学級数	8	9	8	8	9	9	10	9	9	9	9	9	9	9	8	7	6	6	6	6	6	6	6																			

学級数は普通学級の数を記載

小学校	～ 6学級	18～24学級		中学校	～ 3学級	12～18学級	
	7～11学級	25～30学級			4～5学級	19～24学級	
	12～17学級	31学級～			6～11学級	25学級～	

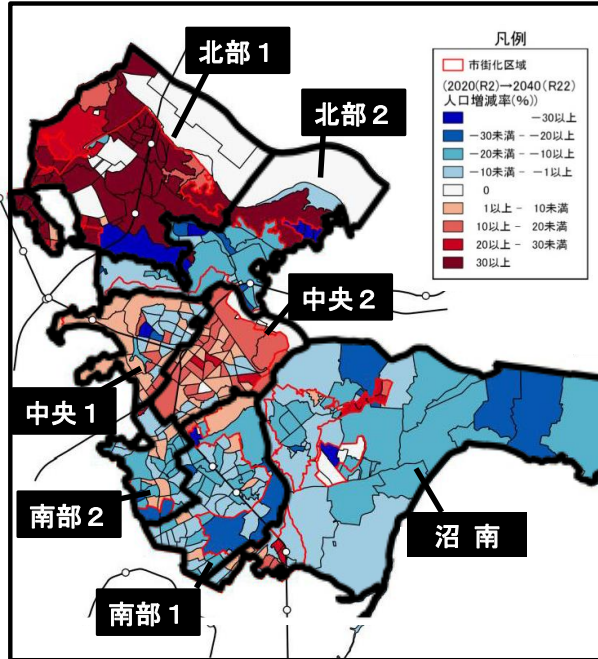
配置状況・地域状況・学区状況



学校名	土中	酒井根中	逆井中	高柳中	柏市立以外
土小	100%	—	—	—	—
増尾西小	9.8%	4.3%	78.3%	1.1%	6.5%

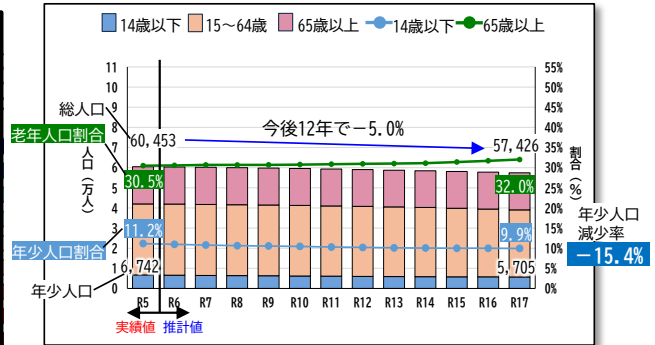
地域状況

■R2 ⇒R22の人口増減率



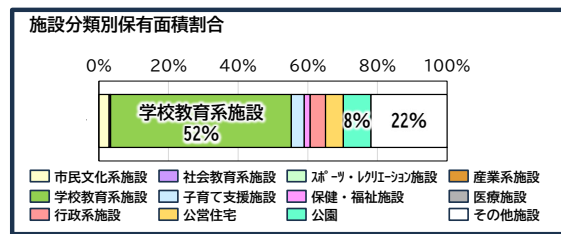
出典： 柏市都市計画マスタープラン (令和6年3月)

■南部1：将来人口推計結果



出典： 柏市人口ビジョン (令和5年10月)

■南部1：施設分類保有面積



建物情報

出典： 柏市立学校施設個別施設計画 (平成31年3月) 学校施設台帳 (R5)

施設名	建物名	構造	階数	延床面積 (㎡) プールは水面積	運動場は校地面積 (㎡)	建築年度		築年数
						西暦	和暦	
土小学校	校舎-1	RC	2	818		1966	S41	58
	校舎-2	RC	3	1,091		1968	S43	56
	校舎-3	RC	3	1,662		1974	S49	50
	校舎-4	RC	3	724		1977	S52	47
	屋内運動場	S	1	716		1975	S50	49
	給食室	S	1	240		1985	S60	39
	プール	S		325		1974	S49	50
	空調機械室	RC						
	共用	-	-	-	-	-	-	-
	運動場	-	-	-	5,017	-	-	-
増尾西小学校	校舎-1	RC	4	3,476		1978	S53	46
	校舎-2	RC	2	590		1981	S56	43
	校舎-3	RC	3	1,125		1978	S53	46
	屋内運動場	S	2	756		1978	S53	46
	給食室	RC	1	190		1978	S53	46
	プール	S		325		1978	S53	46
	共用	-	-	-	-	-	-	-
	運動場	-	-	-	7,198	-	-	-

施設名	建物名	構造	階数	延床面積 (㎡) プールは水面積	運動場は校地面積 (㎡)	建築年度		築年数
						西暦	和暦	
土中学校	校舎-1	RC	2	827		1966	S41	58
	校舎-2	RC	3	1,386		1974	S49	50
	校舎-3	RC	2	1,084		1980	S55	44
	校舎-4	RC	2	1,294		1991	H3	33
	屋内運動場	S	1	820		1976	S51	48
	給食室	RC	2	501		2000	H12	24
	プール	S		325		1991	H3	33
	空調機械室	RC						
	共用	-	-	-	-	-	-	-
	運動場	-	-	-	9,879	-	-	-

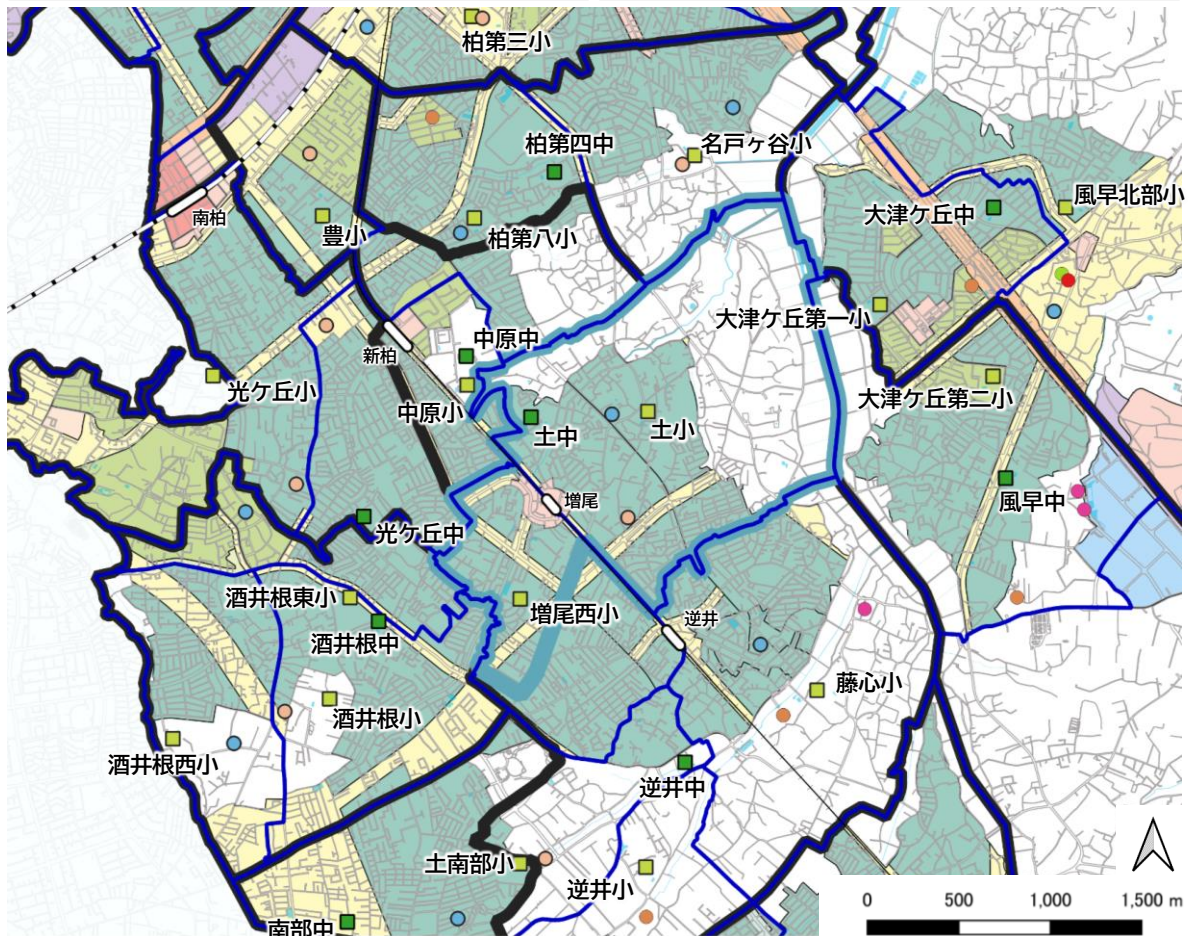
周辺施設・周辺状況

■地域の概要

- 増尾駅周辺には、土地区画整理事業や大規模な開発行為により整備された住宅地がある。
- 土中学校区は、増尾駅周辺が住宅地、学区の北東エリアは田園地域となっている。

■学区の状況

- 土中学校区には、中学校区をまたぐ増尾西小学校区があり、多くは逆井中学校へ進学している。
- 現在土中学校が小規模校となっており、今後も小規模校が続くと見込まれている。



■用途地域

- | | |
|----------------|-----------|
| ■ 第一種低層住居専用地域 | ■ 近隣商業地域 |
| ■ 第二種低層住居専用地域 | ■ 商業地域 |
| ■ 第一種中高層住居専用地域 | ■ 準工業地域 |
| ■ 第二種中高層住居専用地域 | ■ 工業地域 |
| ■ 第一種住居地域 | ■ 工業専用地域 |
| ■ 第二種住居地域 | ■ 市街化調整区域 |
| ■ 準住居地域 | |

■周辺施設

- | | |
|----------|-----------------|
| ■ 小学校 | ● 庁舎 |
| ■ 中学校 | ● 近隣センター |
| ● 保育園 | ● 医療施設・老人福祉センター |
| ● スポーツ施設 | ■ 中学校区 |
| ● 文化施設 | ■ 小学校区 |
| ● 中央図書館 | ■ 土中学校区 |
| ● 博物館等 | |

4. 富勢中学校区 (富勢小学校/富勢東小学校/富勢西小学校/富勢中学校)

対象校

令和6年5月1日時点

名称	住所	敷地面積 (㎡)	延床面積 (㎡)	建築年度		建築年数	児童生徒数 (人)		学級数 (学級)	
				西暦	和暦		通常	特支	通常	特支
富勢小学校	布施925-1	17,521	5,686	1965	S40	59	577	29	19	5
富勢東小学校	布施2176-2	19,815	5,184	1979	S54	45	99	3	6	1
富勢西小学校	布施84-2	19,698	5,524	1983	S58	41	157	14	7	3
小学校計		57,034	16,394				833	46	32	9
富勢中学校	根戸467-1	25,632	7,335	1966	S41	58	480	24	14	3
富勢中学校区4校計		82,666	23,729				1,313	70	46	12

学校の沿革

出典：令和6年度学校施設要覧

明治33年	昭和22年	昭和54年	昭和58年	令和6年
富勢小 開校		【富勢東小（一部）】	【富勢西小（一部）】	富勢小
	富勢中 開校			富勢中
		富勢東小 開校 【富勢小から】		富勢東小
			富勢西小 開校 【富勢小から】	富勢西小

教育目標 / コミュニティ・スクール（学校運営協議会）設置状況

名称	教育目標	設置状況	設置時期	R6年委員数
富勢小	「自ら学び 心豊かに たくましく生きる富勢の子の育成」	中学校区	R2.8~	21人
富勢東小	自ら学び, 心豊かにたくましく生きる とみせの子の育成			
富勢西小	自ら学び 心豊かに たくましく生きる 富勢の子の育成			
富勢中	「生きる力」のある生徒の育成 (1)確かな学力(知育) (2)豊かな心(徳育) (3)健やかな体(体育)			

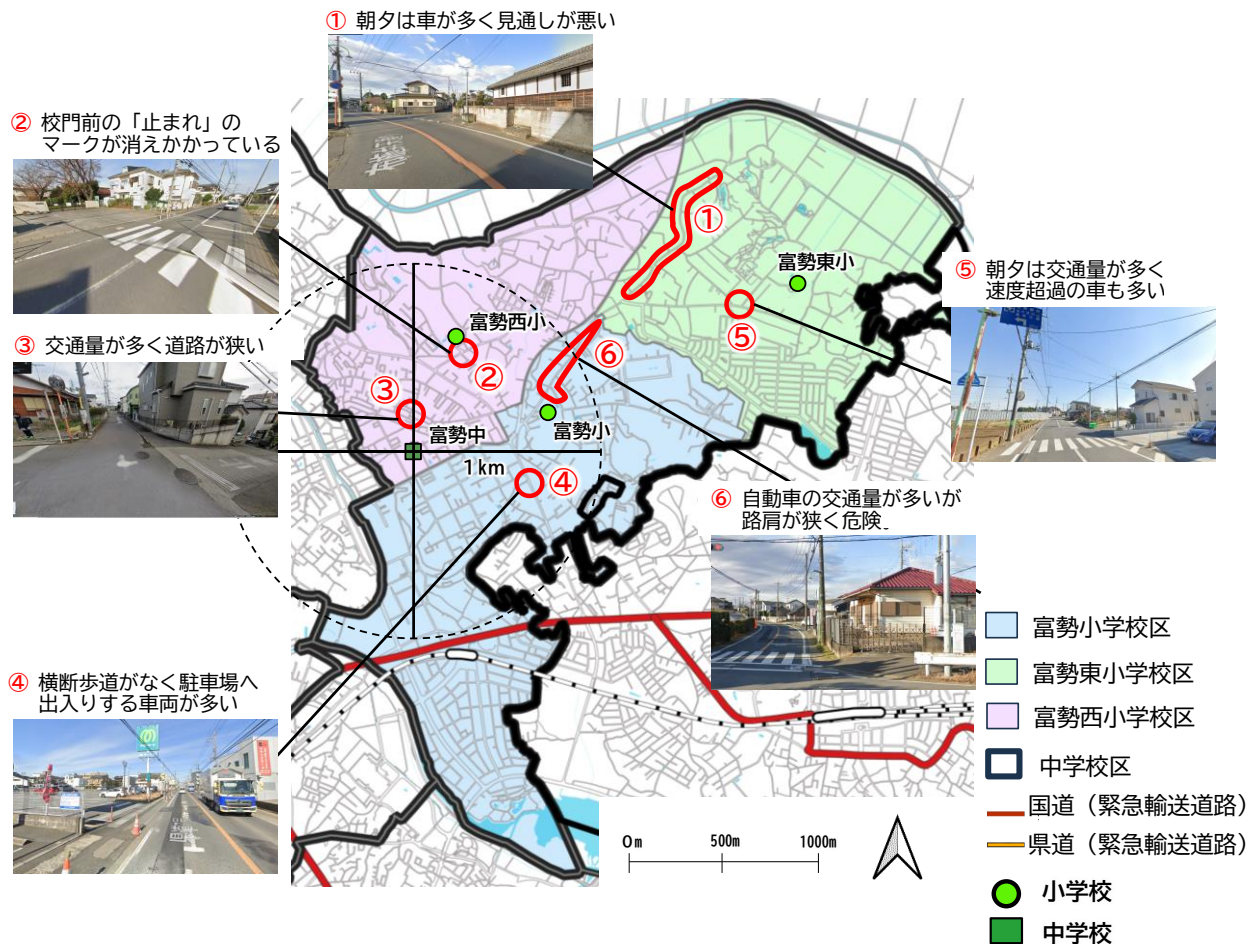
学校別児童生徒数の将来推計

学校名	区分	20年前			10年前			現在			10年後										20年後			
		H16 2004	H26 2014	R6 2024	R7 2025	R8 2026	R9 2027	R10 2028	R11 2029	R12 2030	R13 2031	R14 2032	R15 2033	R16 2034	R17 2035	R18 2036	R19 2037	R20 2038	R21 2039	R22 2040	R23 2041	R24 2042	R25 2043	R26 2044
富勢小学校	児童数	779	773	606	649	670	637	601	583	597	596	585	609	609	623	615	607	600	593	586	581	576	571	566
	学級数	23	24	19	20	21	23	21	20	21	20	19	20	20	20	20	19	18	18	18	18	18	18	18
富勢東小学校	児童数	148	114	102	93	89	96	90	86	86	83	82	73	69	66	65	64	63	62	61	60	60	60	60
	学級数	6	6	6	6	6	6	6	6	6	6	6	6	6	6	6	6	6	6	6	6	6	6	6
富勢西小学校	児童数	371	205	171	150	153	150	148	140	130	131	122	123	120	115	114	113	113	112	112	111	111	110	110
	学級数	12	8	7	6	6	6	6	6	6	6	6	6	6	6	6	6	6	6	6	6	6	6	6
富勢中学校	生徒数	681	636	504	493	467	441	469	490	493	450	444	417	416	388	402	391	392	388	385	381	375	372	369
	学級数	18	18	14	15	15	14	14	14	15	14	13	13	14	12	12	12	12	12	12	12	12	12	12

学級数は普通学級の数を記載

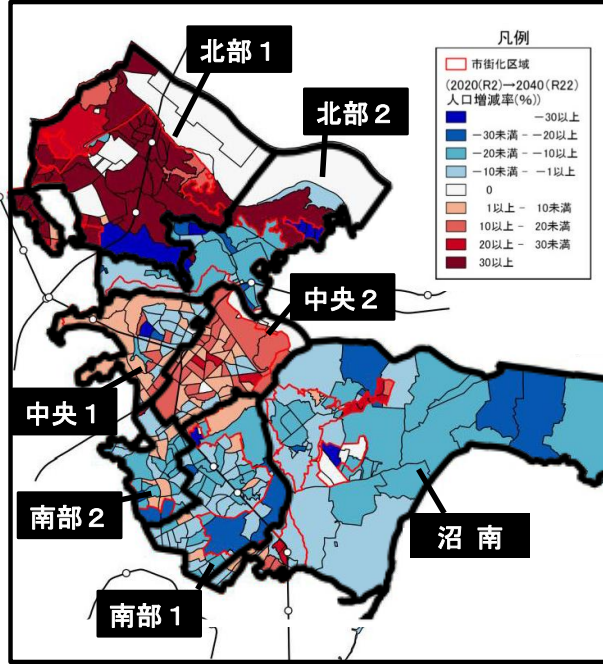
小学校	～ 6学級	18 ～ 24学級	
	7 ～ 11学級	25 ～ 30学級	
	12 ～ 17学級	31学級～	
中学校	～ 3学級	12 ～ 18学級	
	4 ～ 5学級	19 ～ 24学級	
	6 ～ 11学級	25学級～	

配置状況・地域状況・学区状況



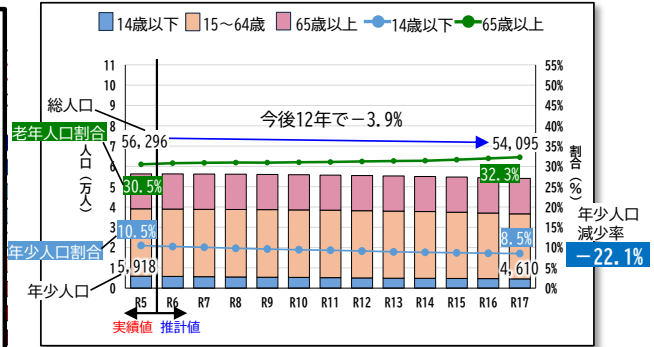
地域状況

R2 ⇒ R22の人口増減率



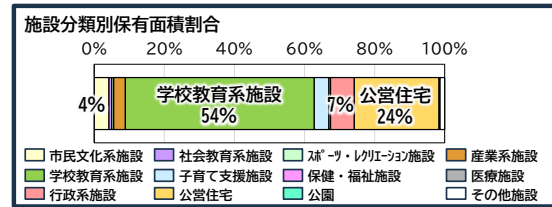
出典：柏市都市計画マスタープラン（令和6年3月）

北部2：将来人口推計結果



出典：柏市人口ビジョン（令和5年10月）

北部2：施設分類保有面積



建物情報

出典：柏市立学校施設個別施設計画（平成31年3月）
学校施設台帳（R5）

施設名	建物名	構造	階数	延床面積 (m ²) プールは水面積	運動場は校地 面積 (m ²)	建築年度		築年数	
						西暦	和暦		
富勢小学校	校舎-1	RC	2	1,422		1965	S40	58	
	校舎-2	RC	4	3,167		1976	S51	48	
	屋内運動場	S	1	730		1973	S48	51	
	給食室	RC	1	273		1986	S61	38	
	プール	S		325		1973	S48	51	
	共用	-	-	-	-	-	-	-	-
	運動場	-	-	-	9,666	-	-	-	-
富勢東小学校	校舎-1	RC	4	2,706		1979	S54	45	
	校舎-2	RC	4	1,614		1979	S54	45	
	屋内運動場	S	2	756		1979	S54	45	
	給食室	RC	1	179		1979	S54	45	
	プール	S		325		1979	S54	45	
	共用	-	-	-	-	-	-	-	-
	運動場	-	-	-	8,299	-	-	-	-
富勢西小学校	校舎-1	RC	3	3,420		1983	S58	41	
	校舎-2	RC	3	990		1983	S58	41	
	屋内運動場	S	1	724		1983	S58	41	
	給食室	RC	1	298		1983	S58	41	
	プール	S		325		1983	S58	41	
	共用	-	-	-	-	-	-	-	-
	運動場	-	-	-	9,506	-	-	-	-

施設名	建物名	構造	階数	延床面積 (m ²) プールは水面積	運動場は校地 面積 (m ²)	建築年度		築年数
						西暦	和暦	
富勢中学校	校舎-1	RC	2	1,418		1967	S42	57
	校舎-2	RC	3	897		1972	S47	52
	校舎-3	RC	3	1,572		1991	H3	33
	校舎-4	RC	2	1,440		1985	S60	39
	校舎-5	RC	3	359		-	-	-
	屋内運動場	S	1	740		1968	S43	56
	武道場	S	1	400		1966	S41	58
	給食室	RC	2	398		1973	S48	51
	プール	S		325		1973	S48	51
	共用	-	-	-	-	1991	H3	33
運動場	-	-	-	15,036	-	-	-	-

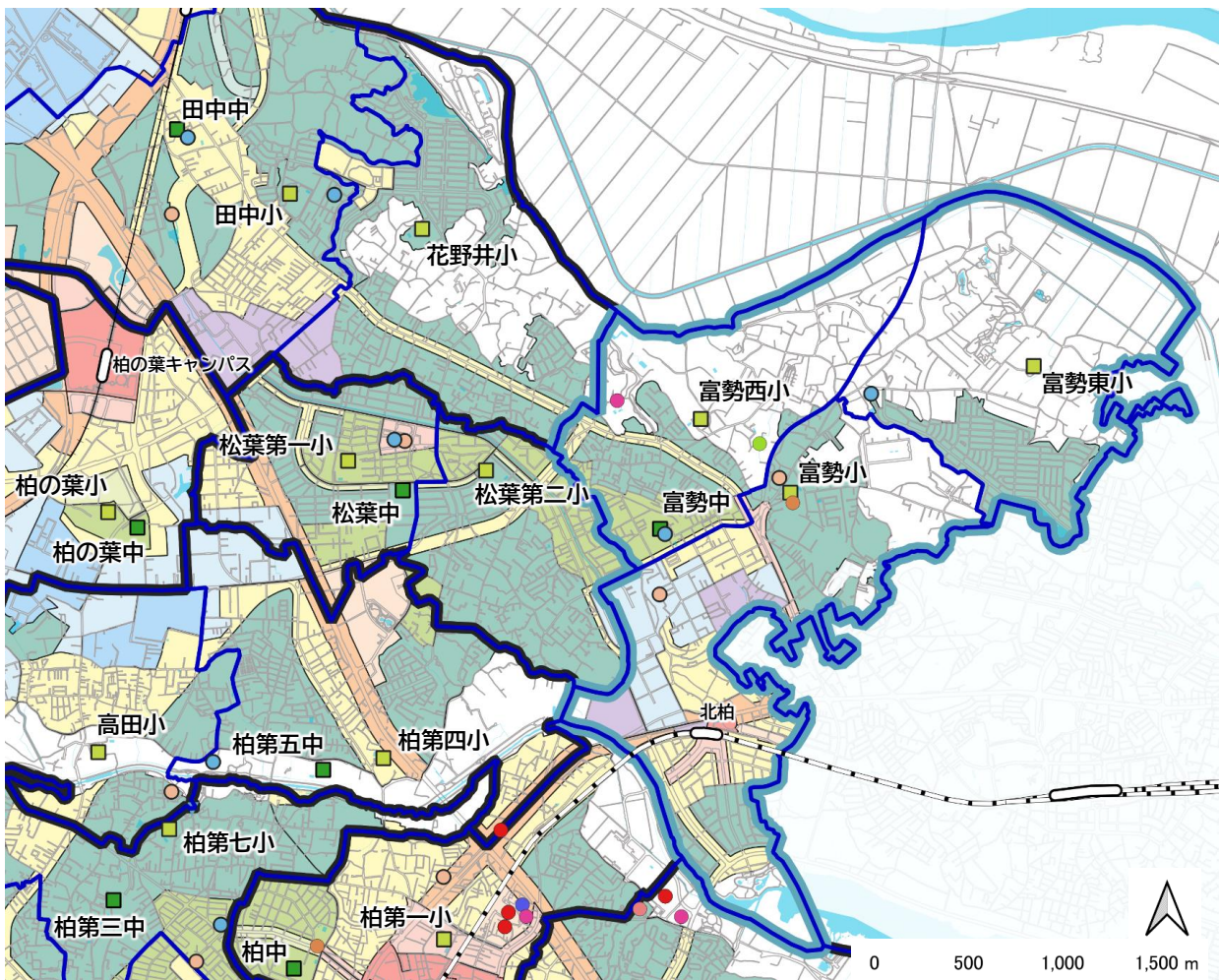
周辺施設・周辺状況

■地域の概要

- ・ 田園地域が利根川沿いに広がっており、市街化調整区域となっている。
- ・ 北柏駅北口駅前広場周辺では、土地区画整理事業が進行している。

■学区の状況

- ・ 富勢東小学校、富勢西小学校が現在既に小規模校となっており、今後も続くと見込まれている。
- ・ 富勢小学校、富勢中学校の校舎は50年以上経過し老朽化している。



■用途地域

- | | |
|--------------|---------|
| 第一種低層住居専用地域 | 近隣商業地域 |
| 第二種低層住居専用地域 | 商業地域 |
| 第一種中高層住居専用地域 | 準工業地域 |
| 第二種中高層住居専用地域 | 工業地域 |
| 第一種住居地域 | 工業専用地域 |
| 第二種住居地域 | 市街化調整区域 |
| 準住居地域 | |

■周辺施設

- | | |
|--------|---------------|
| 小学校 | 庁舎 |
| 中学校 | 近隣センター |
| 保育園 | 医療施設・老人福祉センター |
| スポーツ施設 | 中学校区 |
| 文化施設 | 小学校区 |
| 中央図書館 | 富勢中学校区 |
| 博物館等 | |

5. 田中中学校区 (田中北小学校/田中小学校/花野井小学校/田中中学校, 市立柏高等学校)

対象校

令和6年5月1日時点

名称	住所	敷地面積 (㎡)	延床面積 (㎡)	建築年度		建築年数	児童生徒数 (人)		学級数 (学級)	
				西暦	和暦		通常	特支	通常	特支
田中小学校	大室1193-3	23,289	11,298	1971	S46	53	798	42	25	6
田中北小学校	船戸1-7-1	27,177	14,970	2022	R4	2	960	39	30	6
花野井小学校	花野井1652-34	19,801	5,796	1982	S57	42	273	21	12	3
小学校計		81,186	31,553				2,031	102	67	15
田中中学校	大室249-9	31,310	6,932	1970	S45	54	619	21	18	4
田中中学校区4校計		112,496	38,485				2,650	123	85	19
							普通科	スポーツ 科学科	普通科	スポーツ 科学科
市立柏高等学校	船戸山高野325-1	66,124	21,145	1989	H1	35	828	116	21	3

学校の沿革

出典：令和6年度学校施設要覧

昭和6年	昭和22年	昭和30年	昭和53年	昭和57年	令和5年	令和6年
田中小 開校	→		→	→	→	田中小
		【田中北小(一部)】		【花野井小(一部)】		
	田中中 開校	→				田中中
		田中北小 開校 【田中小から】	→			田中北小
				【令和5年4月に移転】		
				花野井小 開校 【田中小から】	→	花野井小
			市立柏 高等学校 開校	→		市立柏 高等学校

教育目標 / コミュニティ・スクール (学校運営協議会) 設置状況

名称	教育目標	設置状況	設置時期	R6年 委員数
田中小	自ら学ぶ意欲をもった、人間性豊かな、たくましい田中っ子の育成	中学校区	R5.4~	21人
田中北小	『自ら学び、心豊かに、たくましく生きる北の子の育成』 ～ 考動・自立～ 「みんなが幸せを感じる学校No.1」			
花野井小	「花野井より『やる気・語気・根気・勇気』を発信」 ～自ら考え 調べ 対話し 発信できる児童の育成～			
田中中	「心豊かで たくましい生徒の育成」～未来社会を自立して生きる力を育む～			
市立柏 高校	「清く やさしく より高く」	-	-	-

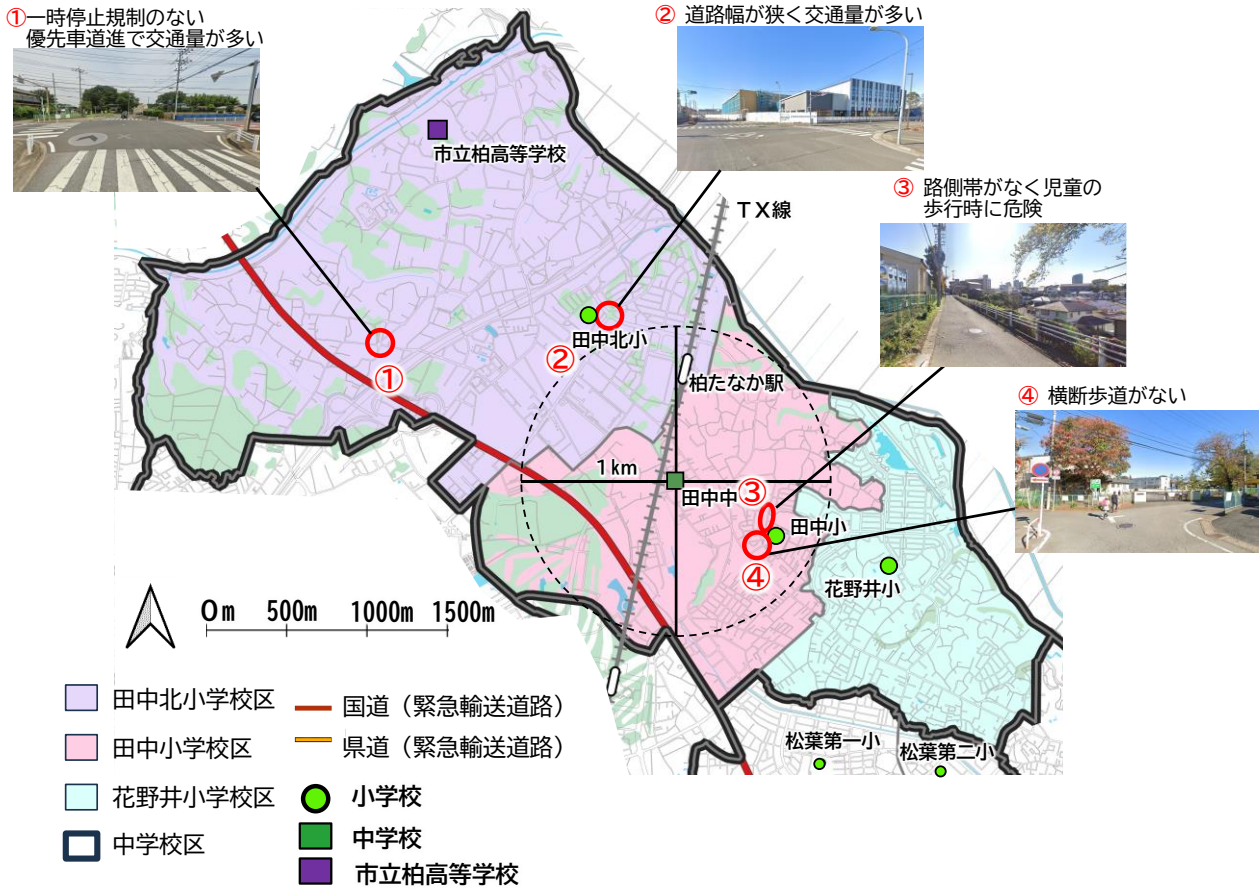
学校別児童生徒数の将来推計

学校名	区分	20年前			10年前			現在										10年後						20年後	
		H16 2004	H26 2014	R6 2024	R7 2025	R8 2026	R9 2027	R10 2028	R11 2029	R12 2030	R13 2031	R14 2032	R15 2033	R16 2034	R17 2035	R18 2036	R19 2037	R20 2038	R21 2039	R22 2040	R23 2041	R24 2042	R25 2043	R26 2044	
田中小学校	児童数	779	635	840	1,007	1,069	1,166	1,252	1,312	1,322	1,312	1,301	1,245	1,165	1,085	1,021	992	995	1,015	1,010	1,007	1,004	1,000	997	
	学級数	23	19	25	30	32	35	37	39	39	39	39	37	36	33	31	30	31	32	32	32	32	32	32	
田中北小学校	児童数	120	120	999	1,118	1,247	1,322	1,351	1,344	1,302	1,223	1,092	996	884	757	691	662	651	619	616	614	612	610	608	
	学級数	6	6	30	33	37	39	40	40	38	36	32	30	27	24	23	22	22	21	21	21	21	21	21	
花野井小学校	児童数	336	279	294	265	258	257	249	244	258	267	288	309	321	332	327	323	320	318	317	316	315	314	313	
	学級数	12	11	12	12	11	10	10	10	10	10	11	12	12	12	12	12	12	12	12	12	12	12	12	
田中中学校	生徒数	510	474	640	678	739	789	901	993	1,109	1,204	1,257	1,257	1,238	1,226	1,208	1,131	1,010	896	892	889	886	883	880	
	学級数	15	14	18	19	20	22	26	28	30	33	34	33	34	34	33	31	28	25	25	25	25	25	25	

学級数は普通学級の数を記載

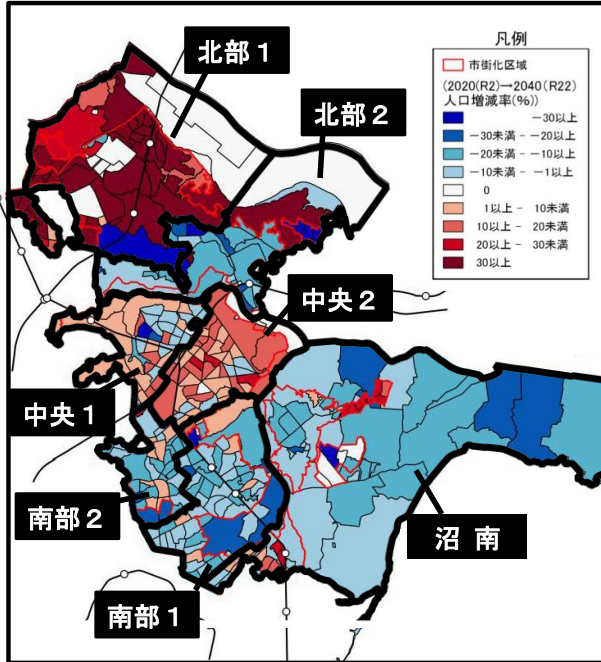
小学校	～ 6学級	18 ～ 24学級	
	7 ～ 11学級	25 ～ 30学級	
	12 ～ 17学級	31学級～	
中学校	～ 3学級	12 ～ 18学級	
	4 ～ 5学級	19 ～ 24学級	
	6 ～ 11学級	25学級～	

配置状況・地域状況・学区状況



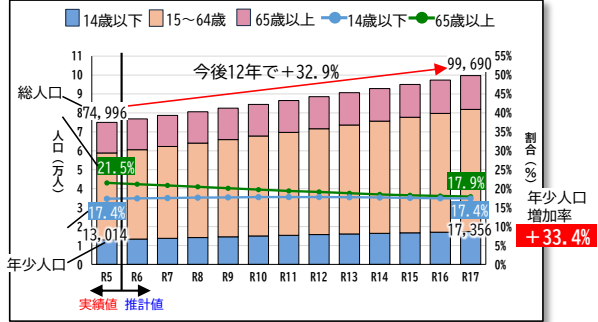
地域状況

R2 ⇒ R22の人口増減率



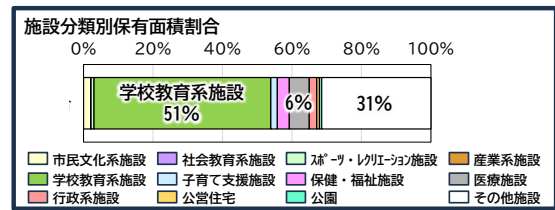
出典： 柏市都市計画マスタープラン（令和6年3月）

北部1：将来人口推計結果



出典： 柏市人口ビジョン（令和5年10月）

北部1：施設分類保有面積



建物情報

出典： 柏市立学校施設個別施設計画（平成31年3月）
 学校施設台帳（R5）

施設名	建物名	構造	階数	延床面積 (㎡) プールは水面積	運動場は校地面積 (㎡)	建築年度		築年数
						西暦	和暦	
田中 小学校	校舎-1	RC	2	1,834		1963	S38	61
	校舎-2	RC	3	688		1971	S46	53
	校舎-3	RC	3	1,542		1977	S52	47
	校舎-4	S	2	490		2015	H27	9
	屋内運動場	S	1	610		1969	S44	55
	給食室	RC	1	257		1989	H元	35
	プール	S	1	325		1973	S48	51
	共用	-	-	-	-	-	-	-
運動場	-	-	-	12,339	-	-	-	
花野井 小学校	校舎-1	RC	3	1,572		1982	S57	42
	校舎-2	RC	3	1,626		1986	S61	38
	校舎-3	RC	3	1,476		1982	S57	42
	屋内運動場	S	1	740		1983	S58	41
	給食室	RC	1	289		1982	S57	42
	プール	S	1	325		1982	S57	42
	共用	-	-	-	-	-	-	-
	運動場	-	-	-	7,606	-	-	-

施設名	建物名	構造	階数	延床面積 (㎡) プールは水面積	運動場は校地面積 (㎡)	建築年度		築年数
						西暦	和暦	
田中 中学校	校舎-1	RC	4	2,440		1970	S45	54
	校舎-2	RC	3	1,491		1982	S57	42
	校舎-3	RC	3	1,137		1987	S62	37
	屋内運動場	S	1	758		1972	S47	52
	武道場	S	1	360		1986	S61	38
	給食室	RC	1	477		1998	H10	26
	プール	S	1	325		1979	S54	45
	共用	-	-	-	-	-	-	-
運動場	-	-	-	15,055	-	-	-	
柏高等 学校	校舎-1	RC	4	5,865		1978	S53	46
	校舎-2	RC	4	3,249		1979	S54	45
	校舎-3	RC	4	1,419		1981	S56	43
	校舎-4	RC	3	1,084		1992	H4	32
	武道場	RC	3	2,505		1979	S54	45
	屋内運動場	RS	2	4,901		2011	H23	13

田中北小学校（令和5年4月 移転開校）

建設地 : 柏市船戸一丁目7番地1
 敷地面積 : 27,177.28㎡
 敷地規模 校舎棟 : 13,235.51㎡
 体育館棟 : 2,789.66㎡
 その他 : 16,158.15㎡

構造

校舎棟 : RC造一部S造4階建て
 体育館棟 : RC造一部SRC造
 一部S造2階建て

出典： 柏市HP

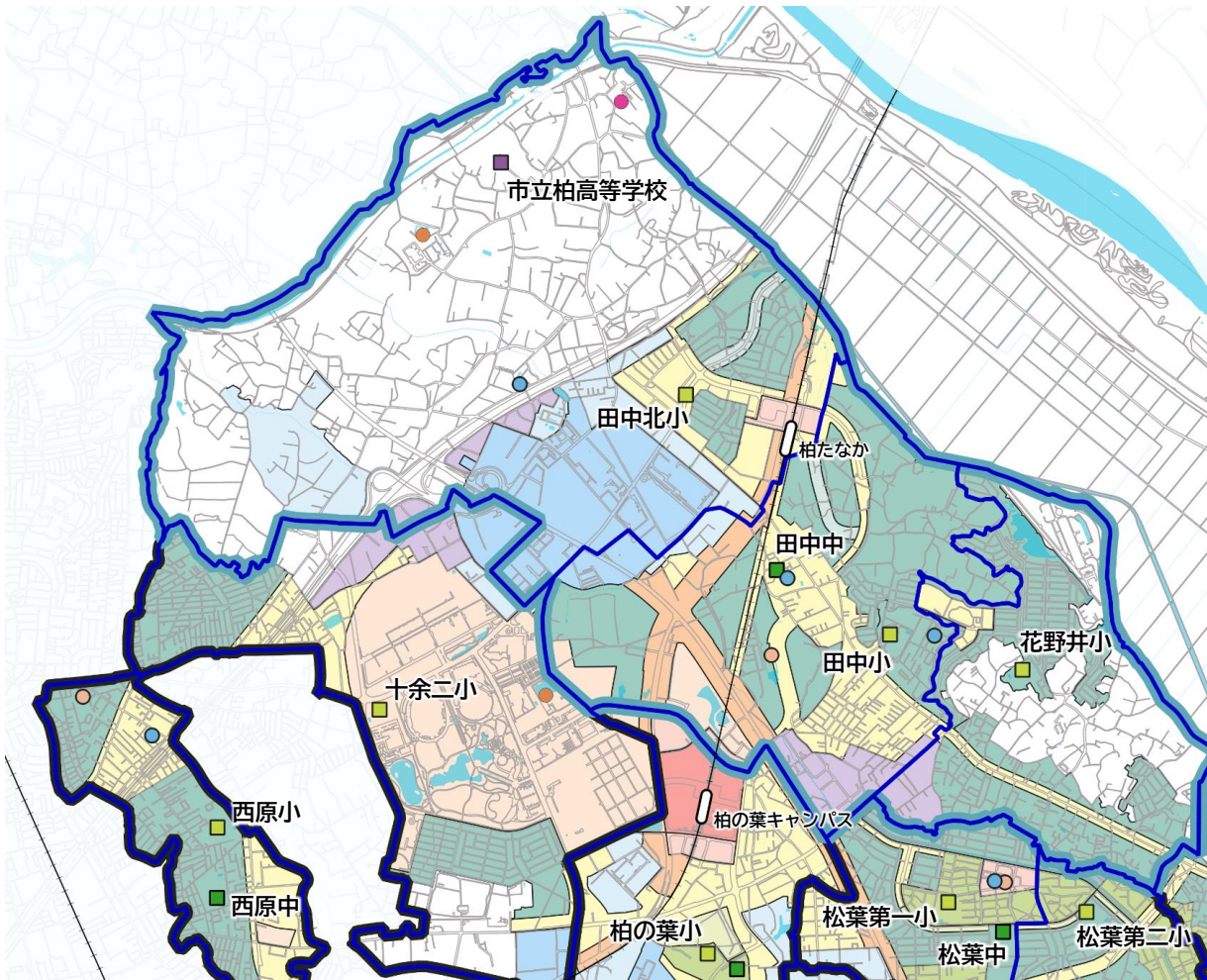
周辺施設・周辺状況

■地域の概要

- つくばエクスプレス沿線での市街地開発の進展に伴い、人口が増加傾向となっている。
- 地域内に常磐自動車道の柏インターチェンジや国道16号が配置され、自動車交通の往来が多い。

■学区の状況

- 田中北小学校は、柏たなか駅周辺の住宅開発で児童数が増加したことにより、令和5年に新校舎へ移転している。
- 花野井小学校を除く学校は、比較的大きな規模を維持する見込みである。



■用途地域

- | | |
|--------------|---------|
| 第一種低層住居専用地域 | 近隣商業地域 |
| 第二種低層住居専用地域 | 商業地域 |
| 第一種中高層住居専用地域 | 準工業地域 |
| 第二種中高層住居専用地域 | 工業地域 |
| 第一種住居地域 | 工業専用地域 |
| 第二種住居地域 | 市街化調整区域 |
| 準住居地域 | |

■周辺施設

- | | |
|---------|---------------|
| 小学校 | 庁舎 |
| 中学校 | 近隣センター |
| 市立柏高等学校 | 医療施設・老人福祉センター |
| 保育園 | 中学校区 |
| スポーツ施設 | 小学校区 |
| 文化施設 | 田中中学校区 |
| 中央図書館 | |
| 博物館等 | |

6. 光ヶ丘中学校区 (光ヶ丘小学校/中原小学校/光ヶ丘中学校)

対象校

令和6年5月1日時点

名称	住所	敷地面積 (㎡)	延床面積 (㎡)	建築年度		建築年数	児童生徒数 (人)		学級数 (学級)	
				西暦	和暦		通常	特支	通常	特支
光ヶ丘小学校	流山市向小金4-20-1	15,285	6,357	1966	S41	58	852	29	28	4
中原小学校	西原1821-1	19,657	6,285	1975	S50	49	597	20	20	4
小学校計		34,942	13,438				1,449	49	48	8
光ヶ丘中学校	光ヶ丘4-23-1	22,755	7,041	1968	S43	56	562	17	16	3
光ヶ丘中学校区3校計		57,697	20,763				2,011	66	64	11

学校の沿革

出典：令和6年度学校施設要覧

昭和32年	昭和42年	昭和50年	令和6年
光ヶ丘小 開校		【中原小(一部)】	光ヶ丘小
	光ヶ丘中 開校 【柏中から分離】		光ヶ丘中
		中原小 開校 【光ヶ丘小から】	中原小

教育目標 / コミュニティ・スクール(学校運営協議会)設置状況

名称	教育目標	設置状況	設置時期	R6年委員数
光ヶ丘小	学ぶ意欲を持ち、思いやりのある、たくましい光っ子の育成	中学校区	R5.4~	9人
光ヶ丘中	「豊かな心を持ち、自ら学び考え、たくましく生きる生徒の育成」			
中原小	新しい時代を担う、知性と徳性を備えた、人間性豊かで自立する子どもの育成	単独	R4.9~	8人

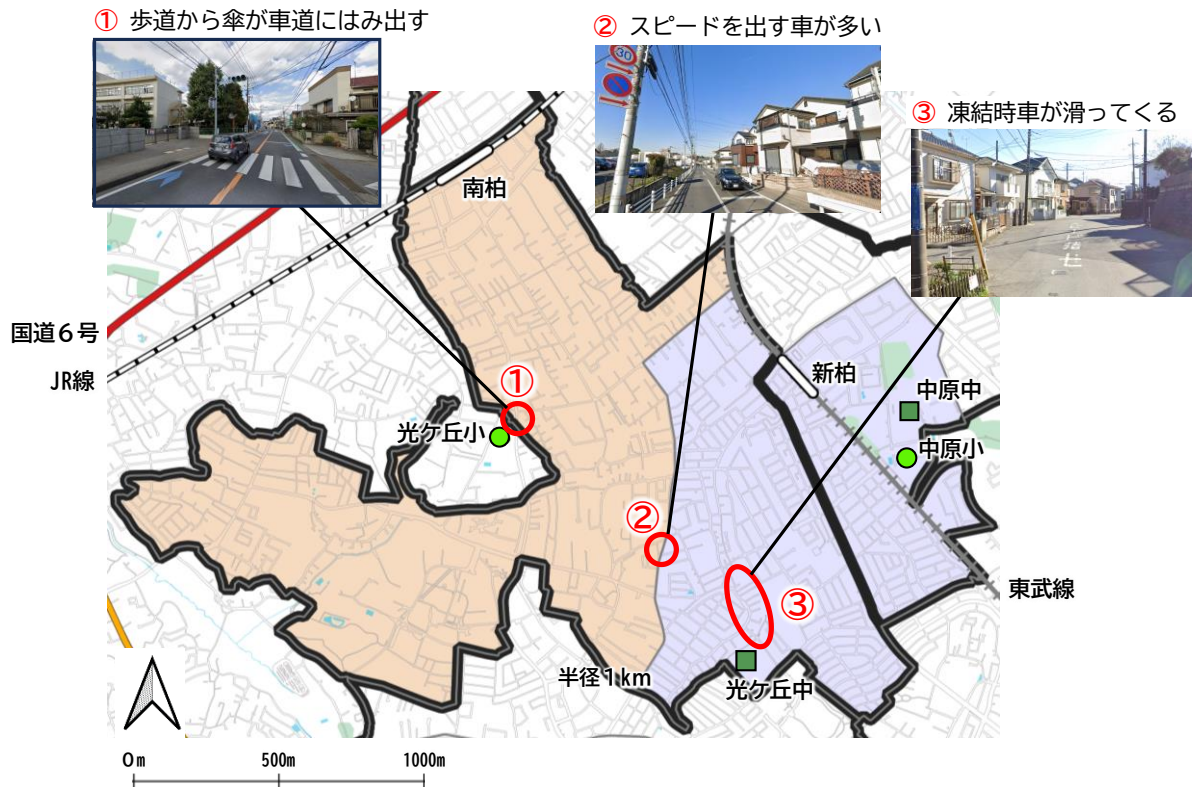
学校別児童生徒数の将来推計

学校名	区分	20年前										10年前										現在										10年後										20年後									
		H16 2004	H26 2014	R6 2024	R7 2025	R8 2026	R9 2027	R10 2028	R11 2029	R12 2030	R13 2031	R14 2032	R15 2033	R16 2034	R17 2035	R18 2036	R19 2037	R20 2038	R21 2039	R22 2040	R23 2041	R24 2042	R25 2043	R26 2044																											
光ヶ丘小学校	児童数	818	722	881	925	942	935	918	881	853	813	791	752	732	711	708	706	704	701	698	695	692	690	687																											
	学級数	23	21	28	29	30	30	29	28	27	26	25	24	24	24	24	24	24	24	24	24	24	24	24																											
中原小学校	児童数	937	773	617	650	635	631	612	603	592	563	552	528	508	493	488	485	483	483	483	483	483	483	482																											
	学級数	26	23	20	22	22	21	20	19	19	19	19	18	18	18	18	18	18	18	18	18	18	18	18																											
光ヶ丘中学校	生徒数	570	572	579	561	561	570	600	638	608	602	565	583	554	557	515	493	464	460	458	456	455	453	452																											
	学級数	16	17	16	17	17	16	18	19	18	17	17	17	17	17	15	15	15	15	15	15	15	14	13																											

学級数は普通学級の数を記載

小学校	～ 6学級	18 ～ 24学級	
	7 ～ 11学級	25 ～ 30学級	
	12 ～ 17学級	31学級～	
中学校	～ 3学級	12 ～ 18学級	
	4 ～ 5学級	19 ～ 24学級	
	6 ～ 11学級	25学級～	

配置状況・地域状況・学区状況



■小学校の進学先の割合

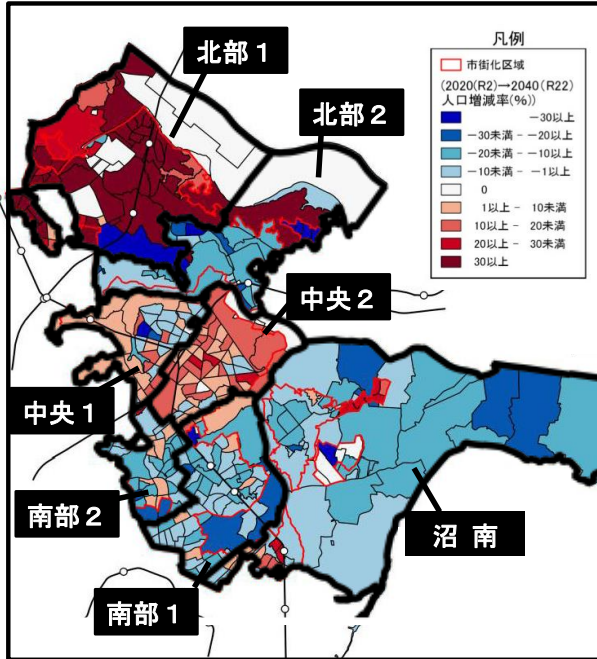
学校名	光ヶ丘中	中原中	柏市立以外
光ヶ丘小	100%	—	—
中原小	56.3%	27.1%	16.7%

光ヶ丘小学校区
 中原小学校区
 中学校区

国道（緊急輸送道路）
 県道（緊急輸送道路）
 小学校
 中学校

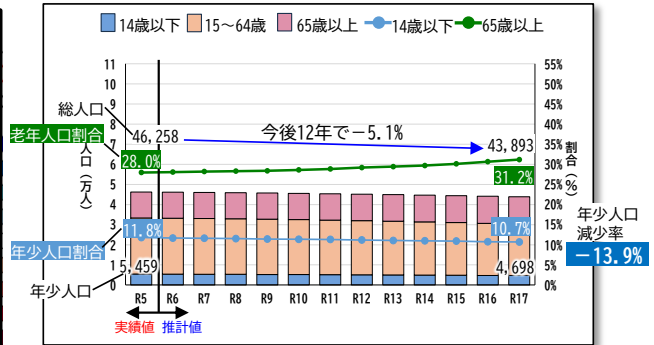
地域状況

■ R2 ⇒ R22の人口増減率

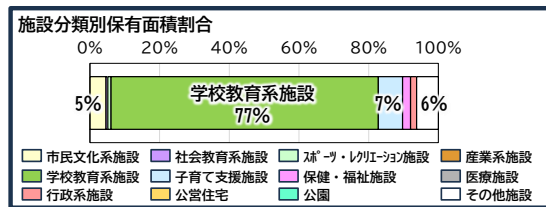


出典： 柏市都市計画マスタープラン（令和6年3月）

■ 南部2：将来人口推計結果



■ 南部2：施設分類保有面積



建物情報

出典： 柏市立学校施設個別施設計画（平成31年3月）
学校施設台帳（R5）

施設名	建物名	構造	階数	延床面積 (m ²)	運動場は校地面積 (m ²)	建築年度		築年数
						西暦	和暦	
光ヶ丘小学校	校舎-1	RC	3	1,170		1968	S43	56
	校舎-2	RC	2	942		1966	S41	58
	校舎-3	RC	4	3,017		1973	S48	51
	屋内運動場	S	1	798		1973	S48	51
	給食室	S	1	297		1991	H3	33
	プール	S		325		1973	S48	51
	共用	-	-	-		-	-	-
	運動場	-	-	-	7,066		-	-
中原小学校	校舎-1	RC	4	2,796		1975	S50	49
	校舎-2	RC	4	1,256		1978	S53	46
	校舎-3	RC	3	1,072		1975	S50	49
	校舎-4	S	1	128		2003	H15	21
	屋内運動場	S	1	751		1976	S51	48
	給食室	RC	1	193		1975	S50	49
	プール	S		325		1975	S50	49
	共用	-	-	-		-	-	-
運動場	-	-	-	10,065		-	-	

施設名	建物名	構造	階数	延床面積 (m ²)	運動場は校地面積 (m ²)	建築年度		築年数
						西暦	和暦	
光ヶ丘中学校	校舎-1	RC	4	4,588		1968	S43	56
	校舎-2	RC	3	496		1966	S41	58
	屋内運動場	S	1	786		1970	S45	54
	武道場	RC	2	453		1968	S63	36
	給食室	RC	1	347		1996	H8	28
	プール	S		325		1991	H3	33
	共用	-	-	-		-	-	-
	運動場	-	-	-	12,738		-	-

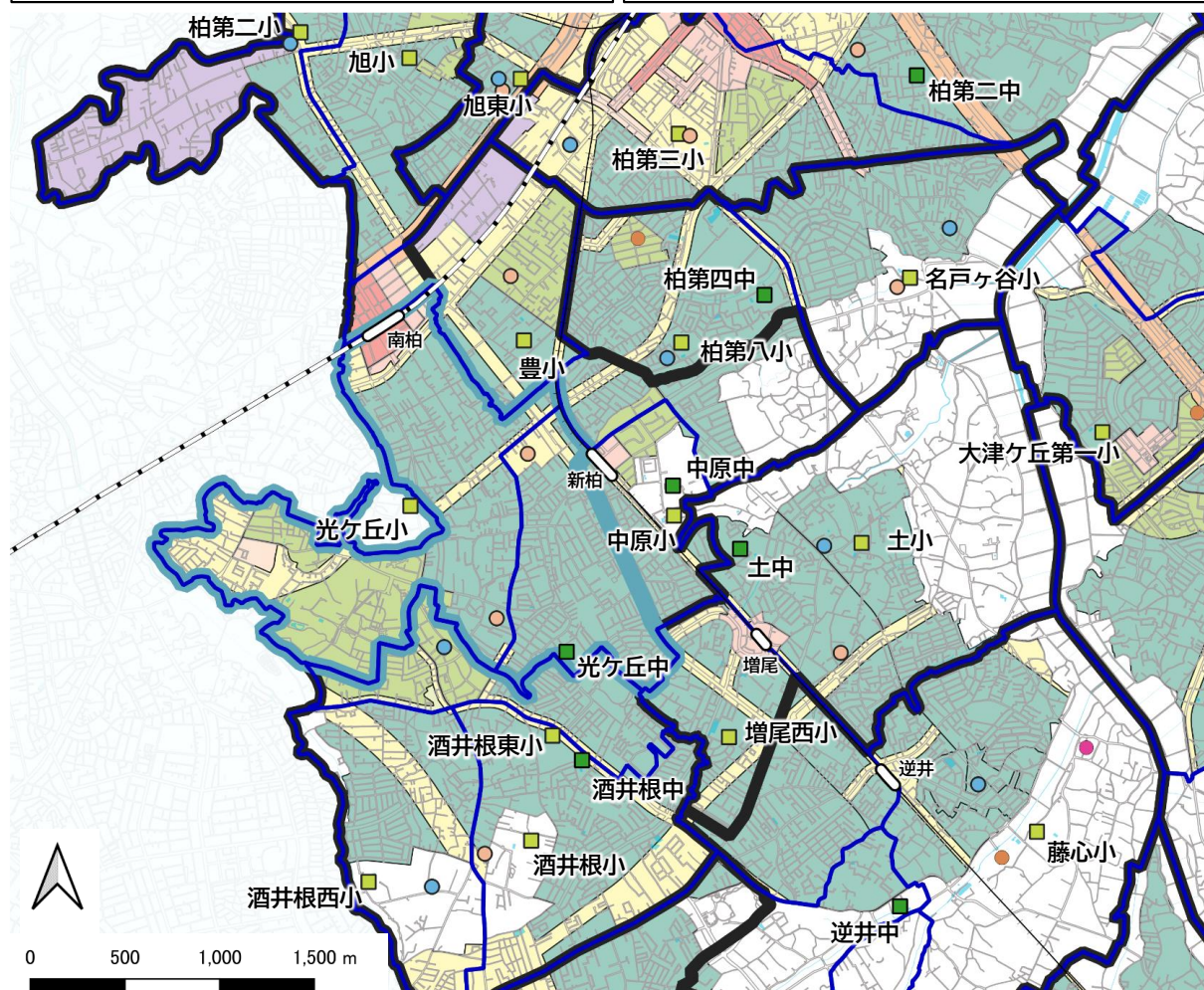
周辺施設・周辺状況

■地域の概要

- 光ヶ丘地区西部は、麗澤大学が立地しており、文教・厚生用地が広がっている。
- 南柏駅東口側の土地区画整理事業や、光ヶ丘団地の建替え事業が完了済

■学区の状況

- 光ヶ丘小は流山市に立地している特異な学校である。
- 中原小には中原中など他校へ進学する児童もいるが、半数以上が光ヶ丘中へ進学している。



■用途地域

- | | |
|--------------|---------|
| 第一種低層住居専用地域 | 近隣商業地域 |
| 第二種低層住居専用地域 | 商業地域 |
| 第一種中高層住居専用地域 | 準工業地域 |
| 第二種中高層住居専用地域 | 工業地域 |
| 第一種住居地域 | 工業専用地域 |
| 第二種住居地域 | 市街化調整区域 |
| 準住居地域 | |

■周辺施設

- | | |
|--------|---------------|
| 小学校 | 庁舎 |
| 中学校 | 近隣センター |
| 保育園 | 医療施設・老人福祉センター |
| スポーツ施設 | 中学校区 |
| 文化施設 | 小学校区 |
| 中央図書館 | 光ヶ丘中学校区 |
| 博物館等 | |

7. 柏第三中学校区 (柏第六小学校/柏第七小学校/柏第三中学校)

対象校

令和6年5月1日時点

名称	住所	敷地面積 (㎡)	延床面積 (㎡)	建築年度		建築年数	児童生徒数 (人)		学級数 (学級)	
				西暦	和暦		通常	特支	通常	特支
柏第六小学校	豊四季台4-2-1	19,625	5,105	1963	S38	61	525	21	18	4
柏第七小学校	篠籠田723-1	19,645	6,196	1970	S45	54	836	25	26	4
小学校計		39,270	11,301				1,361	46	44	8
柏第三中学校	篠籠田987-1	22,411	7,527	1972	S47	52	538	16	16	3
柏第三中学校区3校計		61,681	18,828				1,899	62	60	11

学校の沿革

出典：令和6年度学校施設要覧

明治39年	昭和45年	昭和47年	令和6年
柏第六小 開校	【柏第七小（一部）】		柏第六小
	柏第七小 開校 【柏第一小・柏第二小・柏第六小から】		柏第七小
		柏第三中 開校 【柏中から】	柏第三中

教育目標 / コミュニティ・スクール（学校運営協議会）設置状況

名称	教育目標	設置状況	設置時期	R6年委員数
柏第六小	認め合う仲間，創り出す力，挑戦する心の育成 — 支え合う明日 —	中学校区	R4.6~	13人
柏第七小	『心豊かで たくましい子どもの育成』			
柏第三中	「グローバル社会で，たくましく生き抜くスキルを身に着けた生徒の育成」			

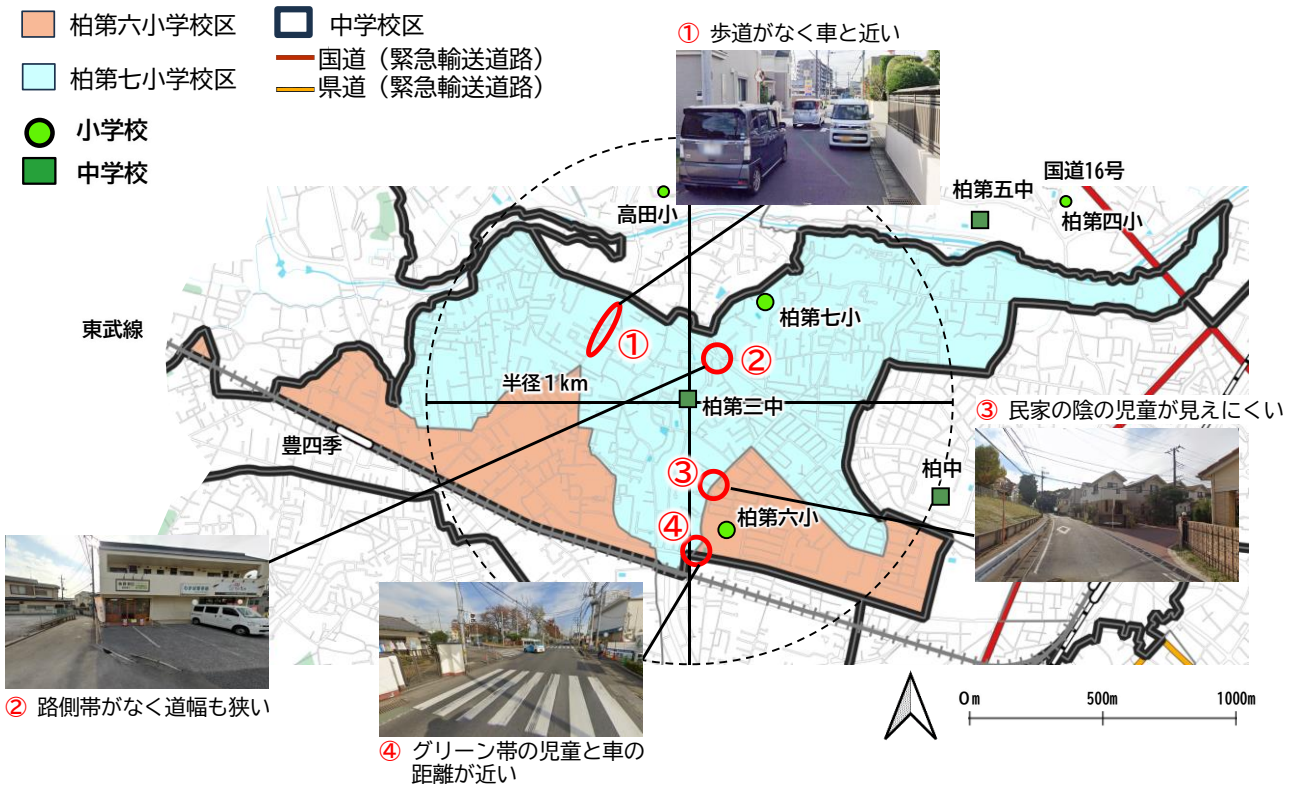
学校別児童生徒数の将来推計

学校名	区分	20年前			10年前			現在																	10年後																	20年後	
		H16 2004	H26 2014	R6 2024	R7 2025	R8 2026	R9 2027	R10 2028	R11 2029	R12 2030	R13 2031	R14 2032	R15 2033	R16 2034	R17 2035	R18 2036	R19 2037	R20 2038	R21 2039	R22 2040	R23 2041	R24 2042	R25 2043	R26 2044																			
柏第六小学校	児童数	137	254	546	507	494	490	458	454	431	519	529	644	752	865	971	1,142	1,250	1,271	1,267	1,183	1,090	902	748																			
	学級数	6	10	18	17	16	17	16	16	15	18	18	21	24	27	30	35	38	38	38	36	33	28	24																			
柏第七小学校	児童数	615	577	861	966	999	1,065	1,088	1,138	1,172	1,251	1,311	1,340	1,344	1,318	1,251	1,132	1,020	894	797	735	685	662	649																			
	学級数	18	18	26	30	31	33	33	34	35	37	39	40	40	39	37	34	31	28	26	25	23	22	21																			
柏第三中学校	生徒数	345	360	554	558	598	646	649	687	656	674	682	723	755	774	822	851	949	996	1,042	977	972	922	896																			
	学級数	11	11	16	16	17	19	19	20	19	20	20	20	21	22	23	23	27	28	28	27	27	25	24																			

学級数は普通学級の数を記載

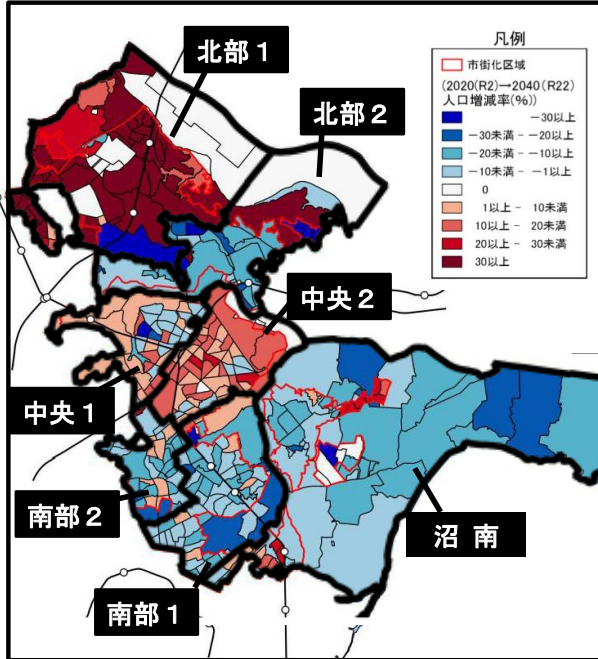
小学校	～ 6学級	18 ～ 24学級	
	7 ～ 11学級	25 ～ 30学級	
	12 ～ 17学級	31学級～	
中学校	～ 3学級	12 ～ 18学級	
	4 ～ 5学級	19 ～ 24学級	
	6 ～ 11学級	25学級～	

配置状況・地域状況・学区状況



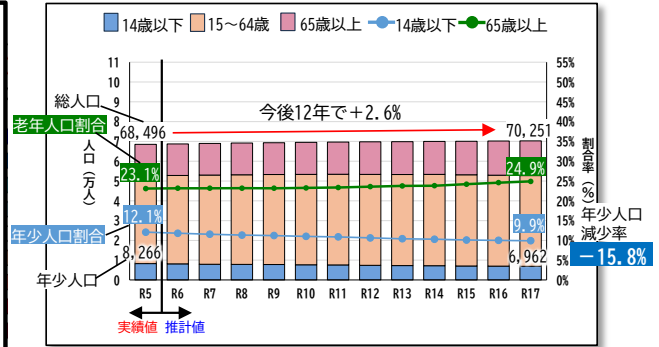
地域状況

■R2 ⇒R22の人口増減率



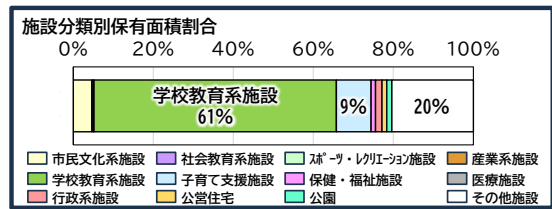
出典： 柏市都市計画マスタープラン（令和6年3月）

■中央1：将来人口推計結果



出典： 柏市人口ビジョン（令和5年10月）

■中央1：施設分類保有面積



建物情報

出典： 柏市立学校施設個別施設計画（平成31年3月）
学校施設台帳（R5）

施設名	建物名	構造	階数	延床面積 (㎡) プールは水面積	運動場は校地面積 (㎡)	建築年度		築年数
						西暦	和暦	
柏第六小学校	校舎-1	RC	3	4,172		1967	S42	87
	屋内運動場	S	1	725		1972	S47	82
	給食室	S	1	295		1991	H3	33
	プール	S		325		1985	S60	39
	共用	-	-	-	-	-	-	-
	運動場	-	-	-	9,860	-	-	-
柏第七小学校	校舎-1	RC	3	3,951		1970	S45	84
	校舎-2	RC	3	1,234		1972	S47	82
	屋内運動場	S	1	794		1972	S47	82
	給食室	S	1	245		1992	H4	32
	プール	S		325		1972	S47	52
	共用	-	-	-	-	-	-	-
運動場	-	-	-	10,117	-	-	-	

施設名	建物名	構造	階数	延床面積 (㎡) プールは水面積	運動場は校地面積 (㎡)	建築年度		築年数
						西暦	和暦	
柏第三中学校	校舎-1	RC	4	4,326		1972	S47	87
	校舎-2	RC	3	1,084		1980	S55	44
	武道場	S	1	411		1989	H元	35
	屋内運動場	S	1	1,199		2001	H13	23
	給食室	RC	1	332		1993	H5	31
	プール	S		325		1974	S49	50
	共用	-	-	-	-	-	-	-
運動場	-	-	-	14,078	-	-	-	

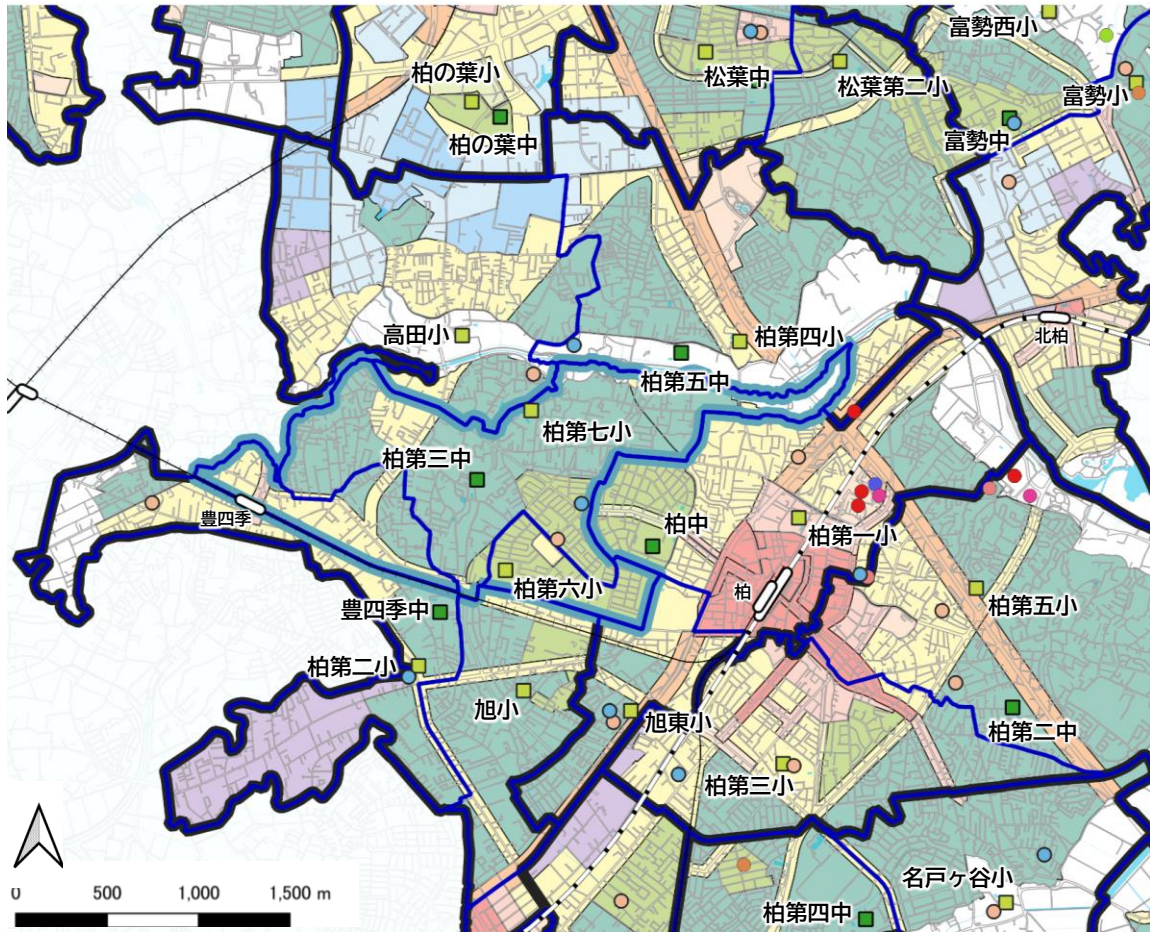
周辺施設・周辺状況

■地域の概要

- 豊四季台団地を学区に含んでおり、住宅再生が行われているため今後も若い世代の人口が増加する見込みとなっている。

■学区の状況

- 柏第六小と柏第七小が学区内にあり、両校ともに豊四季台団地の住宅再生事業により児童数が増加する見込みである。
- 始めに柏第七小の児童数が増え、その後、柏第六小の児童数が増える見込みである。



■用途地域

- | | |
|----------------|-----------|
| ■ 第一種低層住居専用地域 | ■ 近隣商業地域 |
| ■ 第二種低層住居専用地域 | ■ 商業地域 |
| ■ 第一種中高層住居専用地域 | ■ 準工業地域 |
| ■ 第二種中高層住居専用地域 | ■ 工業地域 |
| ■ 第一種住居地域 | ■ 工業専用地域 |
| ■ 第二種住居地域 | ■ 市街化調整区域 |
| ■ 準住居地域 | |

■周辺施設

- | | |
|----------|-----------------|
| ■ 小学校 | ● 庁舎 |
| ■ 中学校 | ● 近隣センター |
| ● 保育園 | ● 医療施設・老人福祉センター |
| ● スポーツ施設 | ■ 中学校区 |
| ● 文化施設 | ■ 小学校区 |
| ● 中央図書館 | ■ 柏第三中学校区 |
| ● 博物館等 | |

8. 柏第四中学校区 (柏第八小学校/名戸ヶ谷小学校/柏第四中学校)

対象校

令和6年5月1日時点

名称	住所	敷地面積 (㎡)	延床面積 (㎡)	建築年度		建築年数	児童生徒数 (人)		学級数 (学級)	
				西暦	和暦		通常	特支	通常	特支
柏第八小学校	永楽台2-8-1	18,125	5,880	1971	S46	53	483	28	18	4
名戸ヶ谷小学校	名戸ヶ谷474-1	22,167	5,010	1976	S51	48	410	21	14	4
小学校計		40,292	10,890				893	49	32	8
柏第四中学校	名戸ヶ谷1-6-8	22,125	6,400	1973	S48	51	409	18	12	3
柏第四中学校区3校計		62,417	17,290				1,302	67	44	11

学校の沿革

出典：令和6年度学校施設要覧

昭和46年	昭和48年	昭和52年	令和6年
柏第八小 開校 【柏二小・柏三小・土小・光ヶ丘小から】			柏第八小
	柏第四中 開校 【柏二中から】		柏第四中
		名戸ヶ谷小 開校 【柏三小・柏八小から】	名戸ヶ谷小

教育目標 / コミュニティ・スクール (学校運営協議会) 設置状況

名称	教育目標	設置状況	設置時期	R6年委員数
柏第八小	「自律・尊重」	中学校区	R4.8~	14人
名戸ヶ谷小	「自分で考え判断し 夢の実現に向けて たくましく生きる子の育成」			
柏第四中	【自学】 自ら学び, 自らを高めようと進んで学習する生徒 【礼節】 礼儀正しく, 自他共に大切にする思いやりのある生徒 【鍛錬】 自らを律し, 自らを鍛えるたくましい生徒			

学校別児童生徒数の将来推計

学校名	区分	20年前			10年前			現在			10年後												20年後		
		H16	H26	R6	R7	R8	R9	R10	R11	R12	R13	R14	R15	R16	R17	R18	R19	R20	R21	R22	R23	R24	R25	R26	
		2004	2014	2024	2025	2026	2027	2028	2029	2030	2031	2032	2033	2034	2035	2036	2037	2038	2039	2040	2041	2042	2043	2044	
柏第八小学校	児童数	775	605	511	484	489	466	449	451	441	427	410	407	412	401	400	399	398	398	398	398	397	397	397	
	学級数	23	20	18	18	18	17	16	16	15	14	13	13	13	12	12	12	12	12	12	12	12	12	12	
名戸ヶ谷小学校	児童数	373	270	431	396	404	387	369	341	308	295	264	252	251	252	251	250	250	250	249	249	249	249	248	
	学級数	12	11	14	14	15	14	14	14	13	13	12	12	12	12	12	12	12	12	12	12	12	12	12	
柏第四中学校	生徒数	404	408	427	410	404	413	395	398	389	391	400	372	339	293	281	292	292	290	290	290	290	290	290	
	学級数	12	12	12	12	12	13	12	12	12	12	13	12	10	9	9	9	9	9	9	9	9	9	9	

学級数は普通学級の数を記載

小学校	～ 6学級	18 ～ 24学級		中学校	～ 3学級	12 ～ 18学級	
	7 ～ 11学級	25 ～ 30学級			4 ～ 5学級	19 ～ 24学級	
	12 ～ 17学級	31学級～			6 ～ 11学級	25学級～	

配置状況・地域状況・学区状況

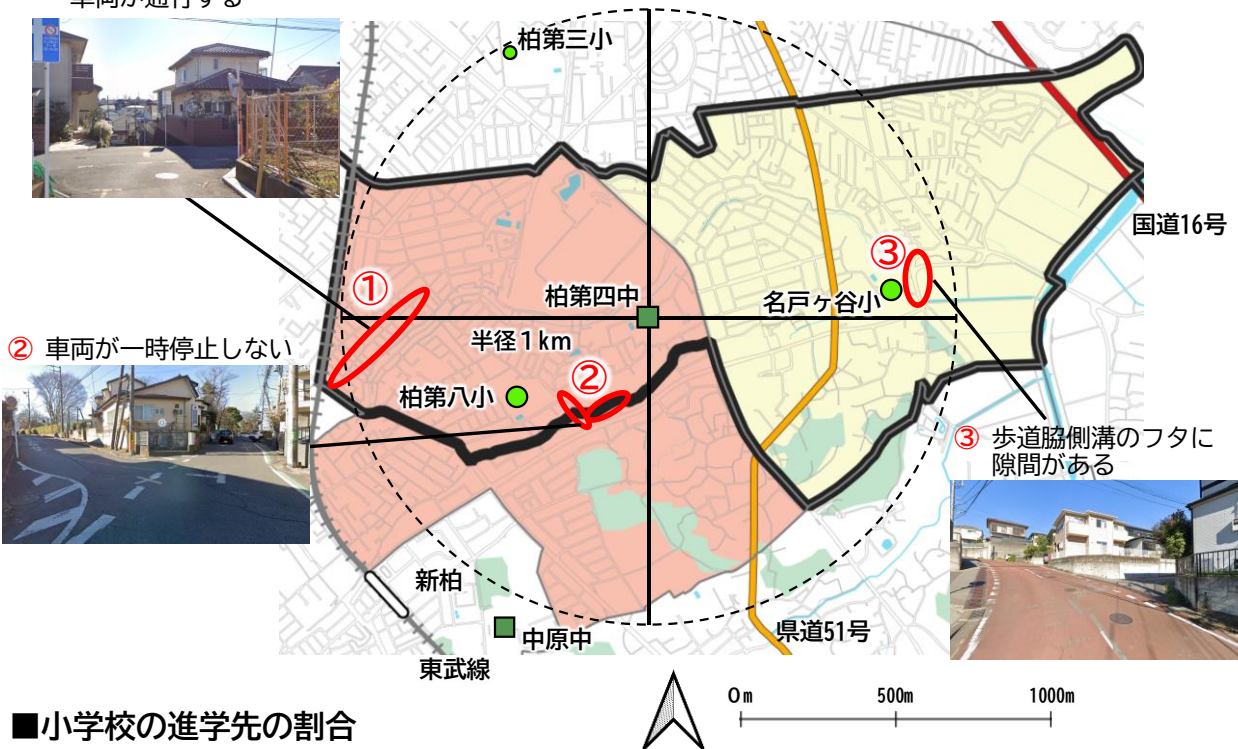
- ① 登校時間帯でも多くの車両が通行する



- ② 車両が一時停止しない



- ③ 歩道脇側溝のフタに隙間がある



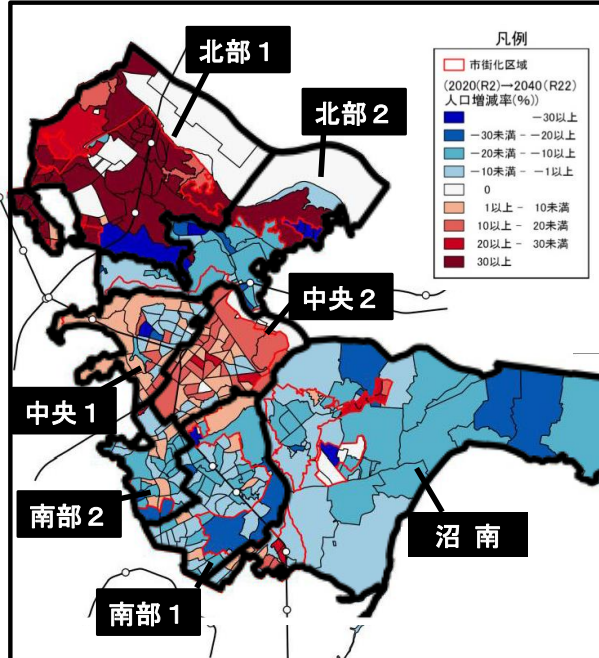
■ 小学校の進学先の割合

学校名	柏第四中	中原中	逆井中	光ヶ丘中	柏市立以外
柏第八小	84.8%	6.1%	1.0%	1.0%	7.1%
名戸ヶ谷小	100%	—	—	—	—

- 柏第八小学校区
- 名戸ヶ谷小学校区
- 中学校区
- 国道 (緊急輸送道路)
- 県道 (緊急輸送道路)
- 小学校
- 中学校

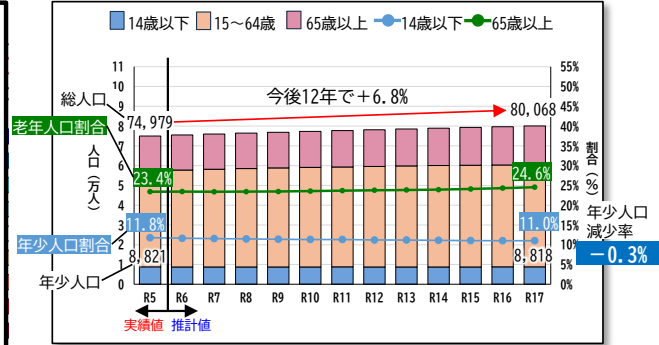
地域状況

■ R2 ⇒ R22の人口増減率



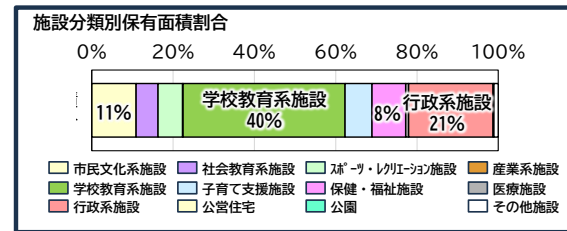
出典： 柏市都市計画マスタープラン（令和6年3月）

■ 中央2：将来人口推計結果



出典： 柏市人口ビジョン（令和5年10月）

■ 中央2：施設分類保有面積



建物情報

出典： 柏市立学校施設個別施設計画（平成31年3月）
学校施設台帳（R5）

施設名	建物名	構造	階数	延床面積 (㎡) プールは水面積	運動場は校地面積 (㎡)	建築年度		築年数
						西暦	和暦	
柏第八小学校	校舎-1	RC	4	4,577		1971	S46	53
	屋内運動場	S	1	776		1972	S47	52
	給食室	RC	1	310		1997	H9	27
	プール	S		325		1973	S48	51
	共用	-	-	-		-	-	-
	運動場	-	-	-	8,247	-	-	-
名戸ヶ谷小学校	校舎-1	RC	4	2,579		1976	S51	48
	校舎-2	RC	4	802		1980	S55	44
	校舎-3	RC	4	585		1976	S51	48
	屋内運動場	S	2	751		1978	S53	46
	給食室	RC	2	186		1976	S51	48
	プール	S		325		1977	S52	47
	共用	-	-	-		-	-	-
運動場	-	-	-	15,716	-	-	-	

施設名	建物名	構造	階数	延床面積 (㎡) プールは水面積	運動場は校地面積 (㎡)	建築年度		築年数
						西暦	和暦	
柏第四中学校	校舎-1	RC	4	3,333		1973	S48	51
	校舎-2	RC	3	1,140		1980	S55	44
	校舎-3	RC	2	269		1987	S62	37
	屋内運動場	S	1	740		1973	S48	51
	武道場	S	1	409		1988	S63	36
	給食室	RC	1	346		1997	H9	27
	プール	S		325		1974	S49	50
	共用	-	-	-		-	-	-
運動場	-	-	-	15,791	-	-	-	

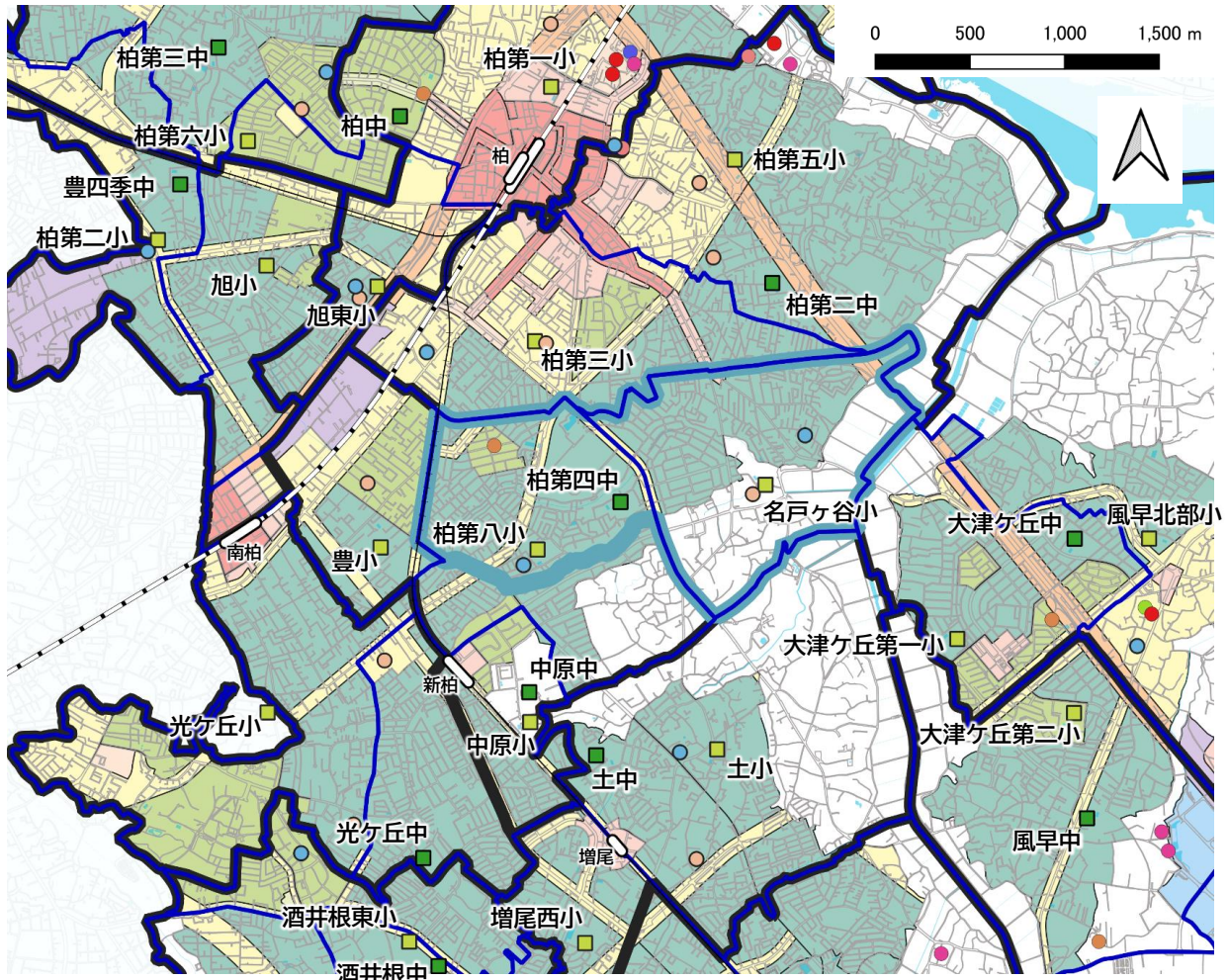
周辺施設・周辺状況

■地域の概要

- ・ 柏第八小学校区は、低層住宅地が広がっている。
- ・ 名戸ヶ谷小学校区は、高低差のある丘陵地となっており、南側・北東側は林地等の市街化調整区域が広がっている。

■学区の状況

- ・ 柏第八小学校区は、柏第四中学校区と中原中学校区に分かれている。
- ・ 児童生徒数は減少傾向にあり、令和14年以降、名戸ヶ谷小学校は12学級校となり、令和17年以降、柏第四中学校は9学級校となる見込み。



■用途地域

第一種低層住居専用地域	近隣商業地域
第二種低層住居専用地域	商業地域
第一種中高層住居専用地域	準工業地域
第二種中高層住居専用地域	工業地域
第一種住居地域	工業専用地域
第二種住居地域	市街化調整区域
準住居地域	

■周辺施設

小学校	庁舎
中学校	近隣センター
保育園	医療施設・老人福祉センター
スポーツ施設	中学校区
文化施設	小学校区
中央図書館	柏第四中学校区
博物館等	

9. 南部中学校区 (土南部小学校/逆井小学校/南部中学校)

対象校

令和6年5月1日時点

名称	住所	敷地面積 (㎡)	延床面積 (㎡)	建築年度		建築年数	児童生徒数 (人)		学級数 (学級)	
				西暦	和暦		通常	特支	通常	特支
土南部小学校	新逆井1-10-1	20,763	5,699	1969	S44	55	483	24	16	4
逆井小学校	逆井452-2	19,925	5,957	1978	S53	46	281	9	12	2
小学校計		40,688	11,656				764	33	28	6
南部中学校	南増尾6-16-1	20,968	6,299	1974	S49	50	280	5	9	1
南部中学校区3校計		61,656	17,955				1,044	38	37	7

学校の沿革

出典：令和6年度学校施設要覧

昭和44年	昭和49年	昭和53年	令和6年
土南部小 開校 【土小から】		【逆井小（一部）】	土南部小
	南部中 開校 【土中から】		南部中
		逆井小 開校 【土南部小から】	逆井小

教育目標 / コミュニティ・スクール（学校運営協議会）設置状況

名称	教育目標	設置状況	設置時期	R6年委員数
土南部小	「生きる力」を身に付けたたくましい児童の育成	単独	R2.6～	8人
逆井小	自ら考え、判断し、行動する逆井っ子の育成	単独	R4.5～	8人
南部中	『心豊かなたくましい生徒』	単独	R4.9～	7人

学校別児童生徒数の将来推計

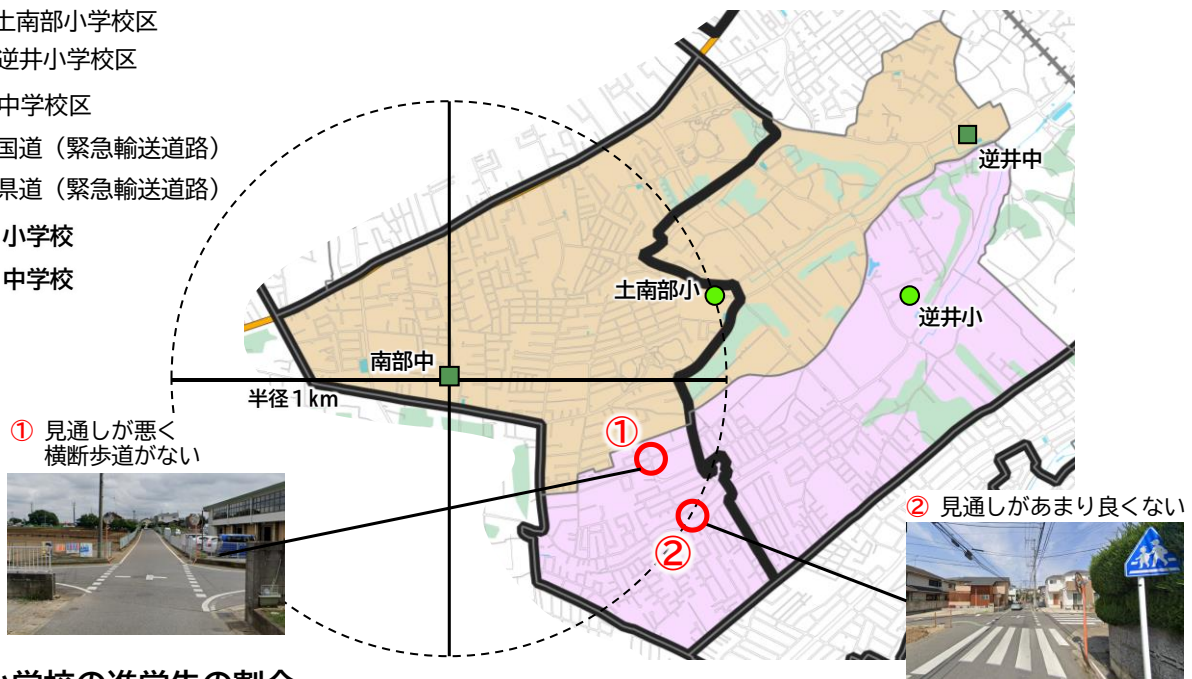
学校名	区分	20年前			10年前			現在										10年後						20年後	
		H16 2004	H26 2014	R6 2024	R7 2025	R8 2026	R9 2027	R10 2028	R11 2029	R12 2030	R13 2031	R14 2032	R15 2033	R16 2034	R17 2035	R18 2036	R19 2037	R20 2038	R21 2039	R22 2040	R23 2041	R24 2042	R25 2043	R26 2044	
土南部小学校	児童数	800	718	507	496	460	443	429	417	400	393	399	400	408	422	419	417	415	414	412	410	409	407	407	
	学級数	24	23	16	17	16	15	14	14	14	13	14	14	15	15	14	14	14	14	13	13	12	12	12	
逆井小学校	児童数	378	410	290	269	259	248	231	222	218	217	215	214	215	221	218	216	214	213	212	211	211	210	209	
	学級数	12	13	12	12	12	12	11	10	10	11	11	11	11	12	11	11	10	9	11	10	10	9	9	
南部中学校	児童数	399	420	285	269	249	255	244	220	226	227	227	208	188	178	177	186	200	197	196	195	194	192	191	
	学級数	11	12	9	9	9	9	8	8	8	8	8	7	6	6	6	6	6	6	6	6	6	6	6	

学級数は普通学級の数を記載

小学校	～ 6学級	18～24学級	
	7～11学級	25～30学級	
	12～17学級	31学級～	
中学校	～ 3学級	12～18学級	
	4～5学級	19～24学級	
	6～11学級	25学級～	

配置状況・地域状況・学区状況

- 土南部小学校区
- 逆井小学校区
- 中学校区
- 国道（緊急輸送道路）
- 県道（緊急輸送道路）
- 小学校
- 中学校



小学校の進学先の割合

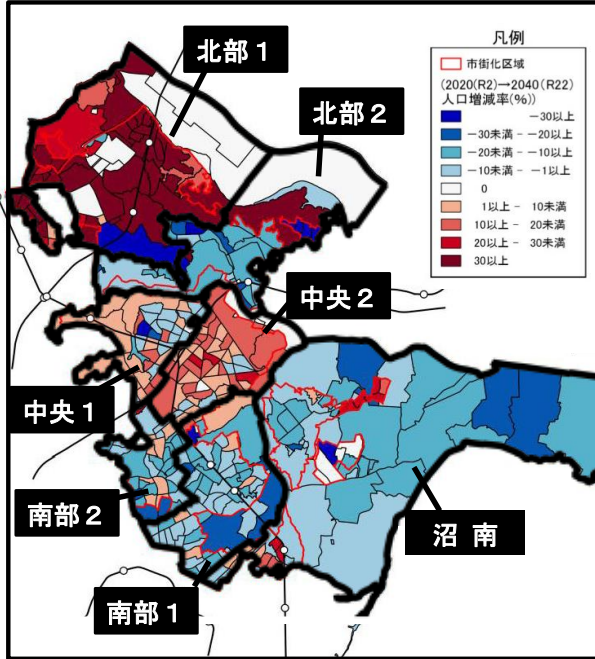
学校名	逆井中	南部中	酒井根中	土中	高柳中	柏市立以外
土南部小	25.4%	71.1%	0.9%	—	—	2.6%
逆井小	86.0%	12.3%	—	—	—	1.8%

0m 500m 1000m



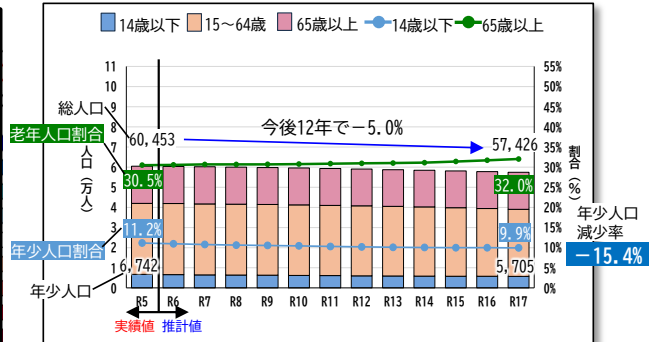
地域状況

■R2 ⇒R22の人口増減率



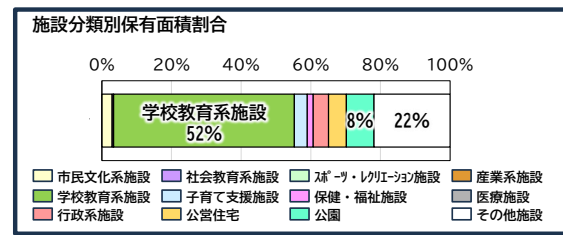
出典： 柏市都市計画マスタープラン（令和6年3月）

■南部1：将来人口推計結果



出典： 柏市人口ビジョン（令和5年10月）

■南部1：施設分類保有面積



建物情報

出典： 柏市立学校施設個別施設計画（平成31年3月）
学校施設台帳（R5）

施設名	建物名	構造	階数	延床面積 (m ²) プールは水面積	運動場 は校地 面積 (m ²)	建築年度		築年数
						西暦	和暦	
土南部 小学校	校舎-1	RC	3	2,507		1969	S44	55
	校舎-2	RC	3	1,514		1972	S47	52
	校舎-3	RC	3	532		1984	S59	40
	屋内運動場	S	1	754		1972	S47	52
	給食室	RC	1	249		1988	S63	36
	プール	S		325		1973	S48	51
	共用	-	-	-		-	-	-
	運動場	-	-		10,876	-	-	-
逆井 小学校	校舎-1	RC	4	3,198		1978	S53	46
	校舎-2	RC	4	989		1980	S55	44
	校舎-3	RC	2	722		1978	S53	46
	屋内運動場	S	2	749		1978	S53	46
	給食室	RC	1	185		1978	S53	46
	プール	S		325		1978	S53	46
	共用	-	-	-		-	-	-
	運動場	-	-		10,164	-	-	-

施設名	建物名	構造	階数	延床面積 (m ²) プールは水面積	運動場 は校地 面積 (m ²)	建築年度		築年数
						西暦	和暦	
南部 中学校	校舎-1	RC	3	2,959		1974	S49	50
	校舎-2	RC	2	806		1983	S58	41
	校舎-3	S	1	114		1981	S56	43
	校舎-4	RC	2	304		1987	S62	37
	校舎-5	RC	2	516		1983	S58	41
	屋内運動場	S	1	752		1975	S50	49
	武道場	S	1	407		1987	S62	37
	給食室	RC	1	354		1993	H5	31
	プール	S		325		1974	S49	50
	共用	-	-	-		-	-	-
	運動場	-	-		13,104	-	-	-

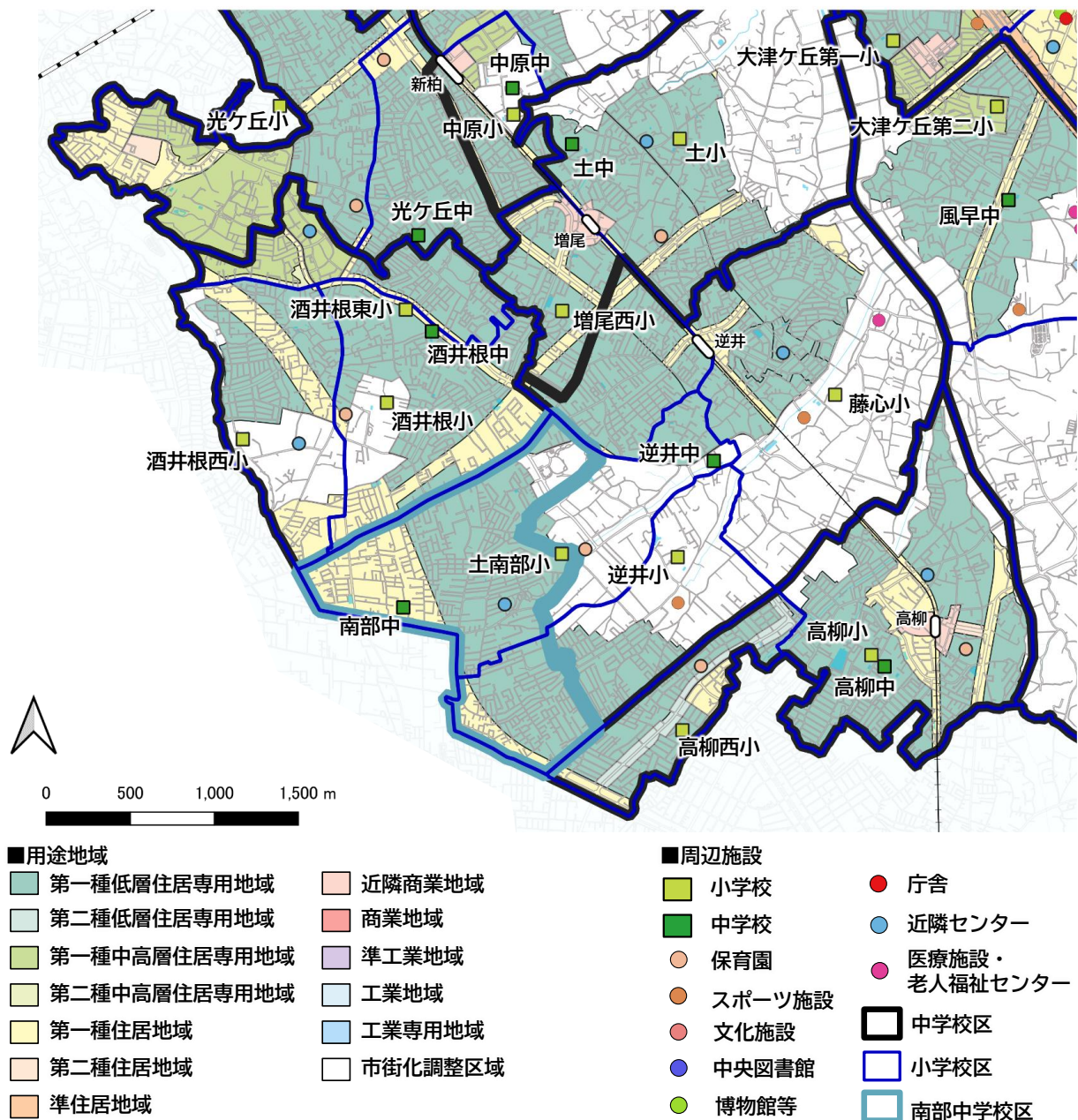
周辺施設・周辺状況

■地域の概要

- 低層住宅が立ち並ぶ地域
- 南柏駅方面に加えて、松戸市の新京成線五香駅方面にもバスが設定され、生活圏が一部松戸市とも繋がりがあがる。

■学区の状況

- 南部中学校区と逆井中学校の学区境界が、土南部小学校区と逆井小学校区を二分する形状になっている。
- 逆井小学校、南部中学校は今後小規模校となる見込。



10. 柏第五中学校区 (柏第四小学校/高田小学校/柏第五中学校)

対象校

令和6年5月1日時点

名称	住所	敷地面積 (㎡)	延床面積 (㎡)	建築年度		建築年数	児童生徒数 (人)		学級数 (学級)	
				西暦	和暦		通常	特支	通常	特支
柏第四小学校	松ヶ崎1182-9	20,152	6,149	1969	S44	55	643	16	20	3
高田小学校	高田376-3	28,240	5,143	1977	S52	47	437	21	15	4
小学校計		4,8392	11,292				1,080	37	35	7
柏第五中学校	高田919-1	24,079	6,824	1977	S52	47	537	9	16	2
柏第五中学校区3校計		7,2471	1,8116				1,617	46	51	9

学校の沿革

出典：令和6年度学校施設要覧



教育目標 / コミュニティ・スクール（学校運営協議会）設置状況

名称	教育目標	設置状況	設置時期	R6年委員数
柏第四小	グローバル人材の育成（グローバル+ローカル） ～子供の10年後15年後を見据えて、地球規模で考え、地元で貢献できる人材を育成する～	中学校区	R2.9～	19人
高田小	グローバル人材の育成～SDGsの取組を通じて～			
柏第五中	『共に創造し 思いやりを持ち 健やかに生きる生徒』 -グローバル（グローバル+ローカル）人材の育成- (地球規模で考え、地域に貢献する子ども)			

学校別児童生徒数の将来推計

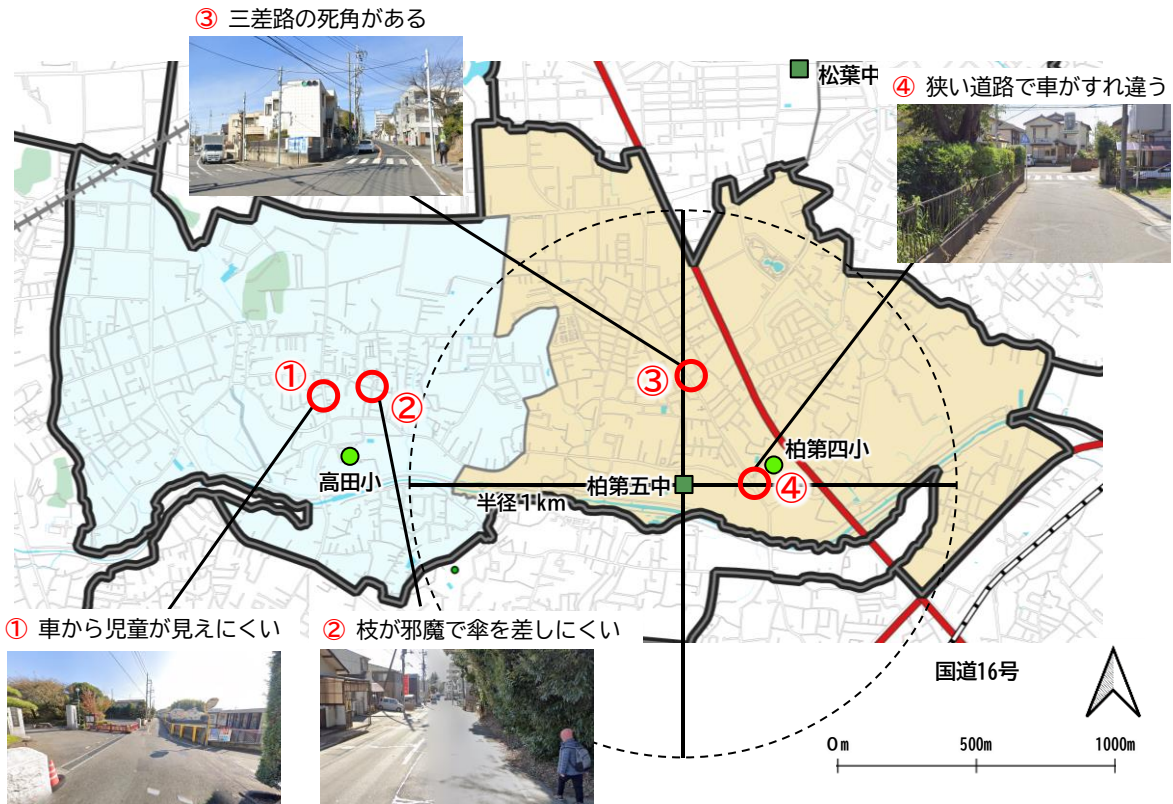
学校名	区分	20年前			10年前			現在			10年後											20年後		
		H16 2004	H26 2014	R6 2024	R7 2025	R8 2026	R9 2027	R10 2028	R11 2029	R12 2030	R13 2031	R14 2032	R15 2033	R16 2034	R17 2035	R18 2036	R19 2037	R20 2038	R21 2039	R22 2040	R23 2041	R24 2042	R25 2043	R26 2044
柏第四小学校	児童数	423	739	659	614	585	546	514	483	468	442	419	407	394	389	388	387	387	387	386	385	384	383	381
	学級数	13	23	20	21	20	19	18	17	16	15	14	13	12	12	12	12	12	12	12	12	12	12	12
高田小学校	児童数	415	584	458	470	465	475	465	453	423	406	388	356	348	328	323	320	317	315	313	312	312	312	311
	学級数	13	18	15	18	18	18	17	17	16	15	14	13	13	12	12	12	12	12	12	12	12	12	12
柏第五中学校	生徒数	393	513	546	574	541	548	538	532	514	496	471	465	443	426	387	368	346	342	340	337	335	334	333
	学級数	12	15	16	17	16	16	15	16	15	15	15	15	14	13	12	12	12	11	11	10	10	10	10

学級数は普通学級の数を記載

小学校	～ 6学級	18 ～ 24学級		中学校	～ 3学級	12 ～ 18学級	
	7 ～ 11学級	25 ～ 30学級			4 ～ 5学級	19 ～ 24学級	
	12 ～ 17学級	31学級～			6 ～ 11学級	25学級～	

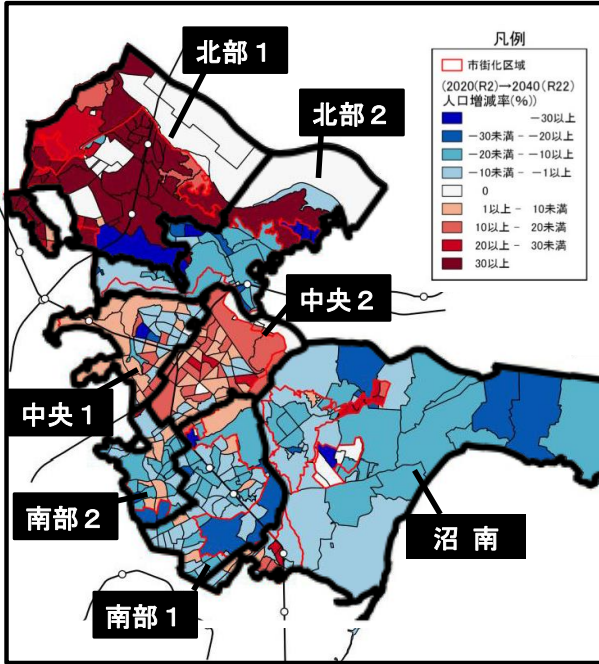
配置状況・地域状況・学区状況

- 柏第四小学校区
- 高田小学校区
- 中学校区
- 小学校
- 中学校
- 国道（緊急輸送道路）
- 県道（緊急輸送道路）



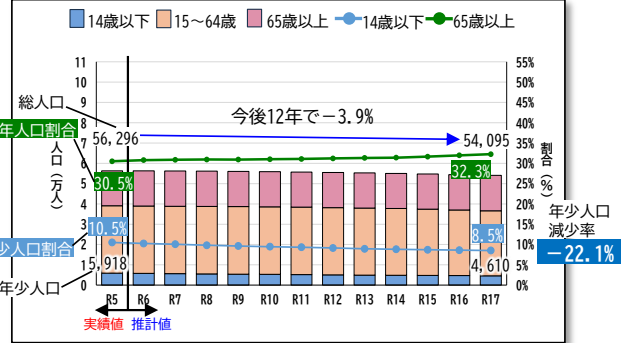
地域状況

R2 ⇒ R22の人口増減率



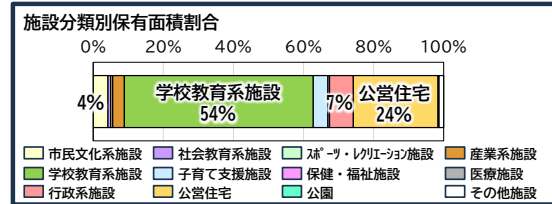
出典：柏市都市計画マスタープラン（令和6年3月）

北部2：将来人口推計結果



出典：柏市人口ビジョン（令和5年10月）

北部2：施設分類保有面積



建物情報

出典：柏市立学校施設個別施設計画（平成31年3月）
学校施設台帳（R5）

施設名	建物名	構造	階数	延床面積 (㎡) プールは水面積	建築年度		築年数
					西暦	和暦	
柏第四小学校	校舎-1	RC	3	1,195	1969	S44	55
	校舎-2	RC	4	1,623	1974	S49	50
	校舎-3	RC	3	1,854	1983	S58	41
	屋内運動場	RC	1	1,133	2002	H14	22
	給食室	S	1	287	1992	H4	32
	プール	S	-	325	1992	H4	32
	共用	-	-	-	-	-	-
高田小学校	校舎-1	RC	4	2,536	1977	S52	47
	校舎-2	RC	4	1,216	1979	S54	45
	校舎-3	RC	2	596	1977	S52	47
	屋内運動場	S	2	750	1978	S53	46
	給食室	RC	1	160	1977	S52	47
	プール	S	-	325	1976	S51	48
	共用	-	-	-	-	-	-

施設名	建物名	構造	階数	延床面積 (㎡) プールは水面積	運動場 は校地 面積 (㎡)	建築年度		築年数
						西暦	和暦	
柏第五中学校	校舎-1	RC	4	2,563		1977	S52	47
	校舎-2	RC	4	1,280		1977	S52	47
	校舎-3	RC	4	974		1984	S59	40
	屋内運動場	S	2	750		1978	S53	46
	武道場	RC	2	465		1989	H元	35
	給食室	RC	2	663		1999	H11	25
	プール	S	-	325		1977	S52	47
	共用	-	-	-		-	-	-
	運動場	-	-	-	17,349		-	-

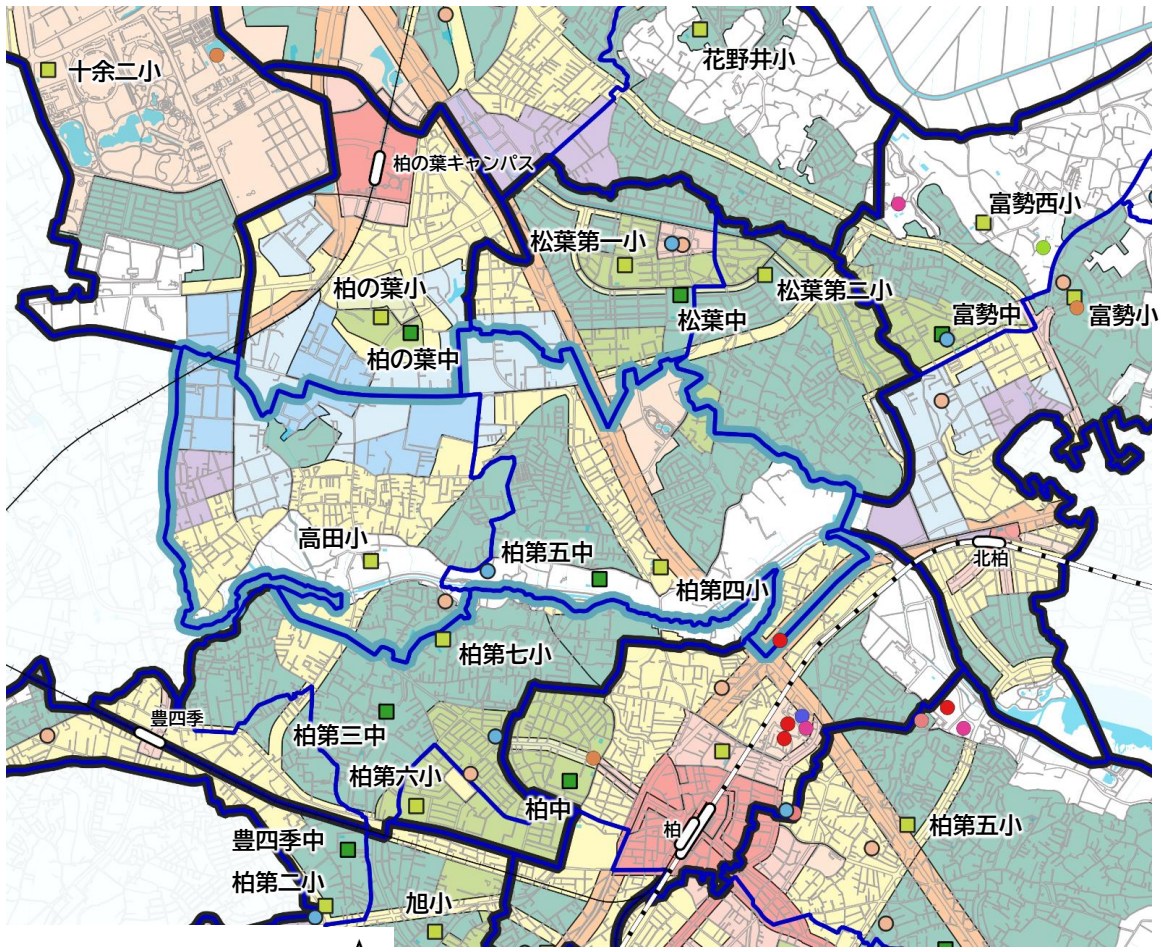
周辺施設・周辺状況

■地域の概要

- ・ 中学校区の南側を大堀川が流れており、一部を除き川の北岸が柏第五中学校区となっている。
- ・ 低層住宅地が大半を占めるが、高田小学校区北部は、機械・金属系の工業団地が柏の葉小学校区との境まで広がっている。

■学区の状況

- ・ 学区南側の大堀川沿いは市街化調整区域であり、学区北側に住居地域が広がっている。
- ・ 3校ともに将来にわたり児童生徒数は減少する見通し。



0 500 1,000 1,500 m



■用途地域

第一種低層住居専用地域	近隣商業地域
第二種低層住居専用地域	商業地域
第一種中高層住居専用地域	準工業地域
第二種中高層住居専用地域	工業地域
第一種住居地域	工業専用地域
第二種住居地域	市街化調整区域
準住居地域	

■周辺施設

小学校	庁舎
中学校	近隣センター
保育園	医療施設・老人福祉センター
スポーツ施設	中学校区
文化施設	小学校区
中央図書館	柏第五中学校区
博物館等	

11. 酒井根中学校区 (酒井根小学校/酒井根西小学校/酒井根東小学校/酒井根中学校)

対象校

令和6年5月1日時点

名称	住所	敷地面積 (㎡)	延床面積 (㎡)	建築年度		建築年数	児童生徒数 (人)		学級数 (学級)	
				西暦	和暦		通常	特支	通常	特支
酒井根小学校	酒井根19-2	18,491	5,666	1971	S46	53	575	27	19	4
酒井根西小学校	酒井根662-1	17,253	5,098	1976	S51	48	196	14	7	2
酒井根東小学校	酒井根1-2-1	16,637	5,378	1981	S56	43	389	16	13	3
小学校計		52,381	16,142				1,160	57	39	9
酒井根中学校	酒井根1-3-1	23,579	7,686	1978	S53	46	639	21	18	4
酒井根中学校区4校計		75,960	23,828				1,799	78	57	13

学校の沿革

出典：令和6年度学校施設要覧

昭和46年	昭和51年	昭和53年	昭和56年	令和6年
酒井根小 開校 【光ヶ丘小から】				酒井根小
	酒井根西小 【酒井根西小 (一部)】			
	酒井根西小 開校 【酒井根小から】			酒井根西小
		酒井根中 開校 【光ヶ丘中から】		酒井根中
			酒井根東小 開校 【酒井根小から】	酒井根東小

教育目標 / コミュニティ・スクール (学校運営協議会) 設置状況

名称	教育目標	設置状況	設置時期	R6年 委員数
酒井根小	「豊かな人間性と創造性を備えた、心身ともに健やかでたくましい児童の育成」 (知) 指針で学ぶ子供 (徳) 思いやりのある子供 (体) 元気よくやりぬく子供	中学校区	R2.10~	19人
酒井根西小	心豊かに力強く生きる児童の育成 ~一人でも生きられる強さとみんなと生きられるやさしさを持った子~			
酒井根東小	豊かな人間性と主体的に学ぶ力を備えた実践力のあるたくましい児童の育成			
酒井根中	「文武両道」~進む路を切り拓く 知・徳・体~			

学校別児童生徒数の将来推計

学校名	区分	20年前			10年前			現在														10年後						20年後	
		H16 2004	H26 2014	R6 2024	R7 2025	R8 2026	R9 2027	R10 2028	R11 2029	R12 2030	R13 2031	R14 2032	R15 2033	R16 2034	R17 2035	R18 2036	R19 2037	R20 2038	R21 2039	R22 2040	R23 2041	R24 2042	R25 2043	R26 2044					
酒井根小学校	児童数	614	598	602	568	553	527	511	475	442	430	409	390	370	365	363	361	361	359	357	357	356	355	353					
	学級数	18	19	19	19	19	18	18	17	16	15	14	13	12	12	12	12	12	12	12	12	12	12	12					
酒井根西小学校	児童数	346	298	210	219	223	219	210	206	191	171	155	145	138	134	133	132	131	130	129	129	129	129	129					
	学級数	12	12	7	10	11	10	9	9	8	7	6	6	6	6	6	6	6	6	6	6	6	6	6					
酒井根東小学校	児童数	383	540	405	379	367	343	327	288	288	279	272	275	278	304	300	297	295	292	289	286	285	283	282					
	学級数	12	18	13	14	13	12	12	11	11	11	11	11	11	12	12	12	12	12	12	12	12	12	12					
酒井根中学校	生徒数	536	680	660	662	632	615	608	602	581	567	559	533	506	445	413	387	394	391	389	386	383	381	380					
	学級数	15	20	18	20	19	19	18	18	18	18	17	15	15	14	13	12	12	12	12	12	12	12	12					

学級数は普通学級の数を記載

小学校	～ 6学級	18 ～ 24学級		中学校	～ 3学級	12 ～ 18学級	
	7 ～ 11学級	25 ～ 30学級			4 ～ 5学級	19 ～ 24学級	
	12 ～ 17学級	31学級～			6 ～ 11学級	25学級～	

配置状況・地域状況・学区状況

- 酒井根小学校区
- 中学校区
- 小学校
- 酒井根西小学校区
- 酒井根東小学校区
- 国道（緊急輸送道路）
- 県道（緊急輸送道路）
- 中学校

① 斜め横断する自転車が多い



② 横断する際車の死角になる



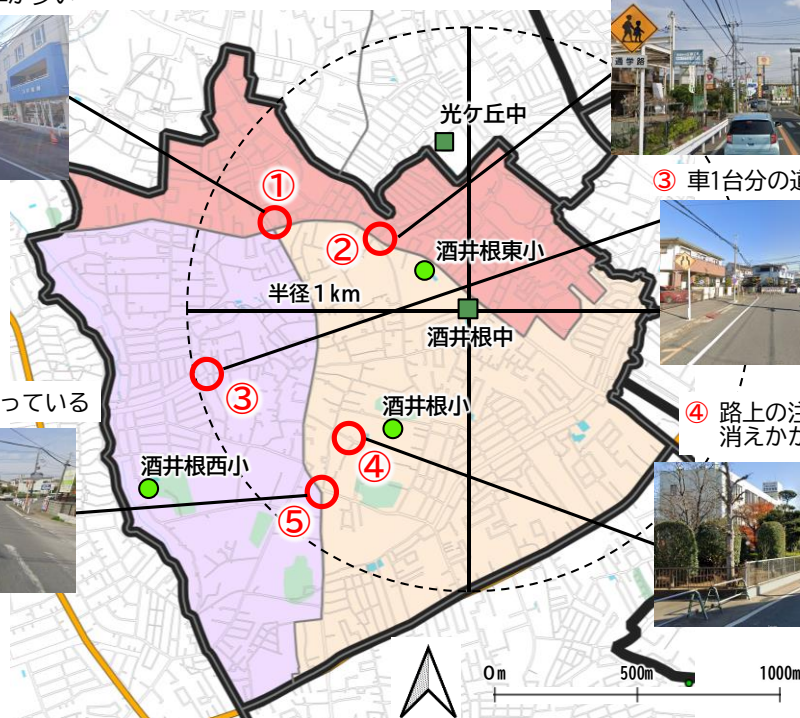
③ 車1台分の道路幅しかない



⑤ 横断歩道が消えかかっている

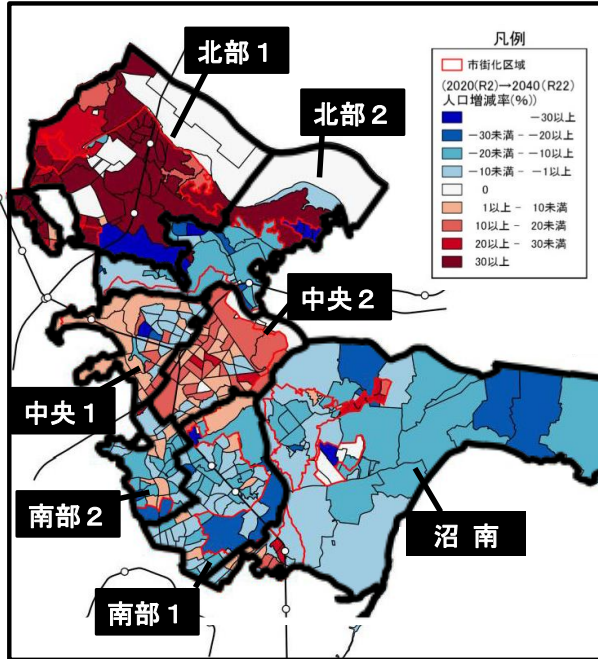


④ 路上の注意表示が消えかかっている



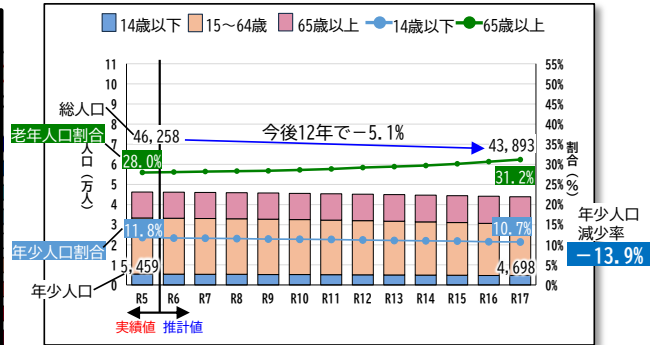
地域状況

R2 ⇒ R22の人口増減率



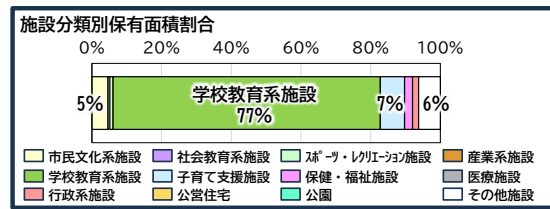
出典：柏市都市計画マスタープラン（令和6年3月）

南部2：将来人口推計結果



出典：柏市人口ビジョン（令和5年10月）

南部2：施設分類保有面積



建物情報

出典：柏市立学校施設個別施設計画（平成31年3月）
 学校施設台帳（R5）

施設名	建物名	構造	階数	延床面積 (㎡) プールは水面積	運動場 は校地 面積 (㎡)	建築年度		築年数
						西暦	和暦	
酒井根 小学校	校舎-1	RC	4	3,619		1971	S46	53
	校舎-2	RC	4	886		1972	S47	52
	屋内運動場	S	1	808		1972	S47	52
	給食室	RC	1	279		1993	H5	31
	プール	S		325		1973	S48	51
	共用	-	-	-	-	-	-	-
	運動場	-	-	-	11,762	-	-	-
酒井根 西小学校	校舎-1	RC	4	2,360		1976	S51	48
	校舎-2	RC	4	1,129		1979	S54	45
	校舎-3	RC	2	628		1976	S51	48
	屋内運動場	S	1	759		1977	S52	47
	給食室	RC	1	148		1976	S51	48
	プール	S		325		1974	S49	50
	共用	-	-	-	-	-	-	-
	運動場	-	-	-	7,987	-	-	-

施設名	建物名	構造	階数	延床面積 (㎡) プールは水面積	運動場 は校地 面積 (㎡)	建築年度		築年数
						西暦	和暦	
酒井根 東小学校	校舎-1	RC	3	3,075		1981	S56	43
	校舎-2	RC	3	1,234		1981	S56	43
	屋内運動場	S	1	740		1981	S56	43
	給食室	RC	1	236		1981	S56	43
	プール	S		325		1981	S56	43
	共用	-	-	-	-	-	-	-
	運動場	-	-	-	7,797	-	-	-
酒井根 中学校	校舎-1	RC	4	3,346		1978	S53	46
	校舎-2	RC	3	540		1981	S56	43
	校舎-3	RC	3	697		1984	S59	40
	校舎-4	RC	3	1,217		1978	S53	46
	屋内運動場	S	2	819		1978	S53	46
	武道場	RC	2	453		1988	S63	36
	給食室	RC	3	541		2000	H12	36
	プール	S		325		1978	S53	46
共用	-	-	-	-	-	-	-	
運動場	-	-	-	14,461	-	-	-	

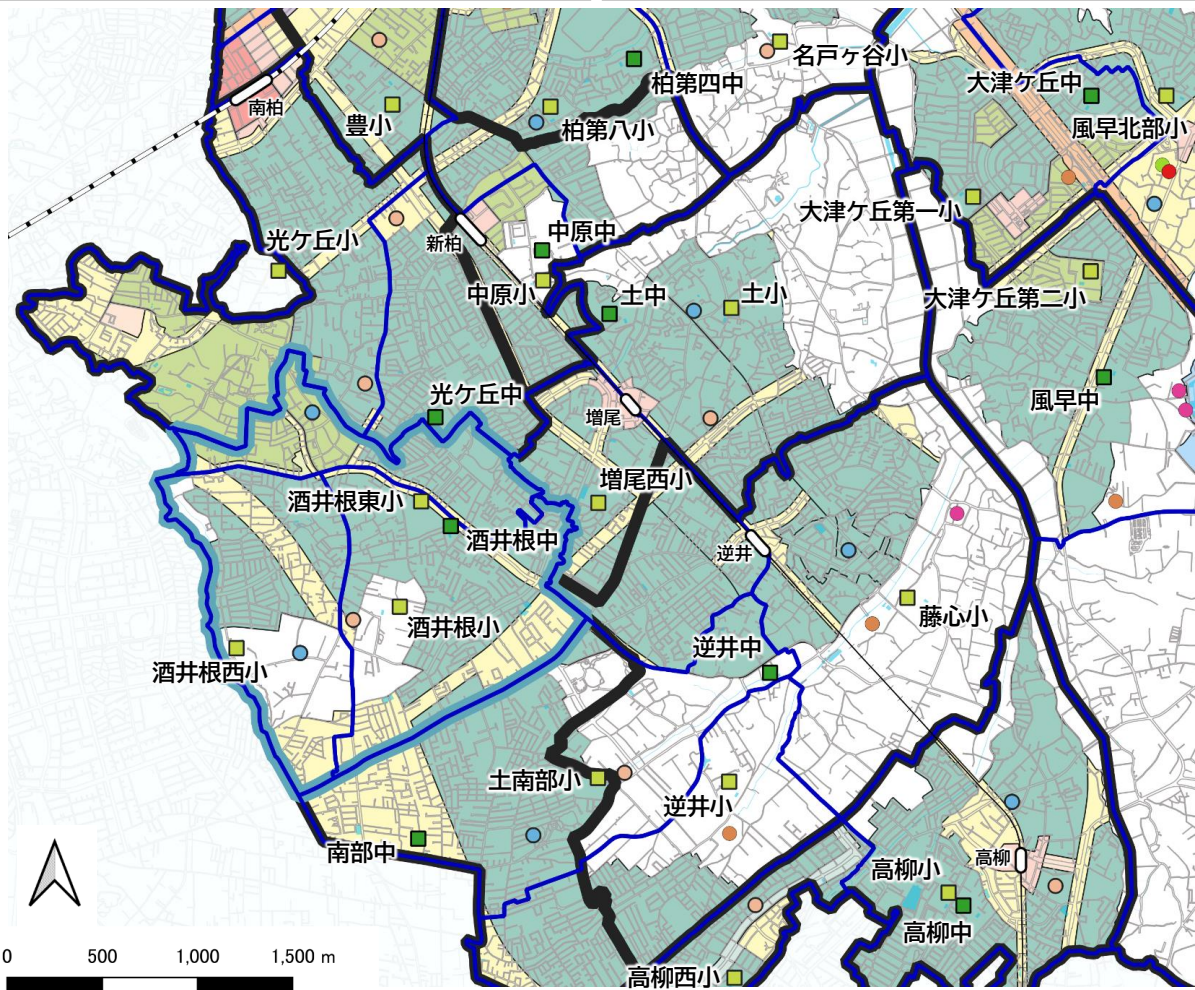
周辺施設・周辺状況

■地域の概要

- 低層住宅地が立ち並ぶ地域となっているが、酒井根小から酒井根西小にかけての地域は市街化調整区域となっている。

■学区の状況

- 3つの小学校区と酒井根中学校区は一致する。
- 酒井根西小学校は市境かつ市街化調整区域に立地しており、南北の市街化区域から児童が分かれて通学する形になっている。



■用途地域

第一種低層住居専用地域	近隣商業地域
第二種低層住居専用地域	商業地域
第一種中高層住居専用地域	準工業地域
第二種中高層住居専用地域	工業地域
第一種住居地域	工業専用地域
第二種住居地域	市街化調整区域
準住居地域	

■周辺施設

小学校	庁舎
中学校	近隣センター
保育園	医療施設・老人福祉センター
スポーツ施設	中学校区
文化施設	小学校区
中央図書館	酒井根中学校区
博物館等	

12. 西原中学校区 (西原小学校/十余二小学校/西原中学校)

対象校

令和6年5月1日時点

名称	住所	敷地面積 (㎡)	延床面積 (㎡)	建築年度		建築年数	児童生徒数 (人)		学級数 (学級)	
				西暦	和暦		通常	特支	通常	特支
西原小学校	西原4-17-1	19,788	6,522	1972	S47	52	570	32	19	5
十余二小学校	柏の葉4-4-1	19,474	5,146	1987	S62	37	528	22	18	4
小学校計		39,262	11,668				1,098	54	37	9
西原中学校	西原6-13-1	20,900	6,985	1979	S54	45	503	13	14	3
西原中学校区3校計		60,162	18,653				1,601	67	51	12

学校の沿革

出典：令和6年度学校施設要覧

昭和47年	昭和54年	昭和62年	令和6年
西原小 開校 【田中北小から】		【十余二小（一部）】	西原小
	西原中 開校 【柏中から】		西原中
		十余二小 開校 【田中北小・西原小から】	十余二小

教育目標 / コミュニティ・スクール（学校運営協議会）設置状況

名称	教育目標	設置状況	設置時期	R6年委員数
西原小	地域の良さに気づき 地域を誇り愛せる 児童の育成	中学校区	元年度～	19人
十余二小	地域の良さに気づき、地域を誇り、愛する児童生徒を育てる ～明るいあいさつが響き、笑顔が輝く学校づくり～			
西原中	自ら学び、心豊かに、たくましく生きる生徒の育成			

学校別児童生徒数の将来推計

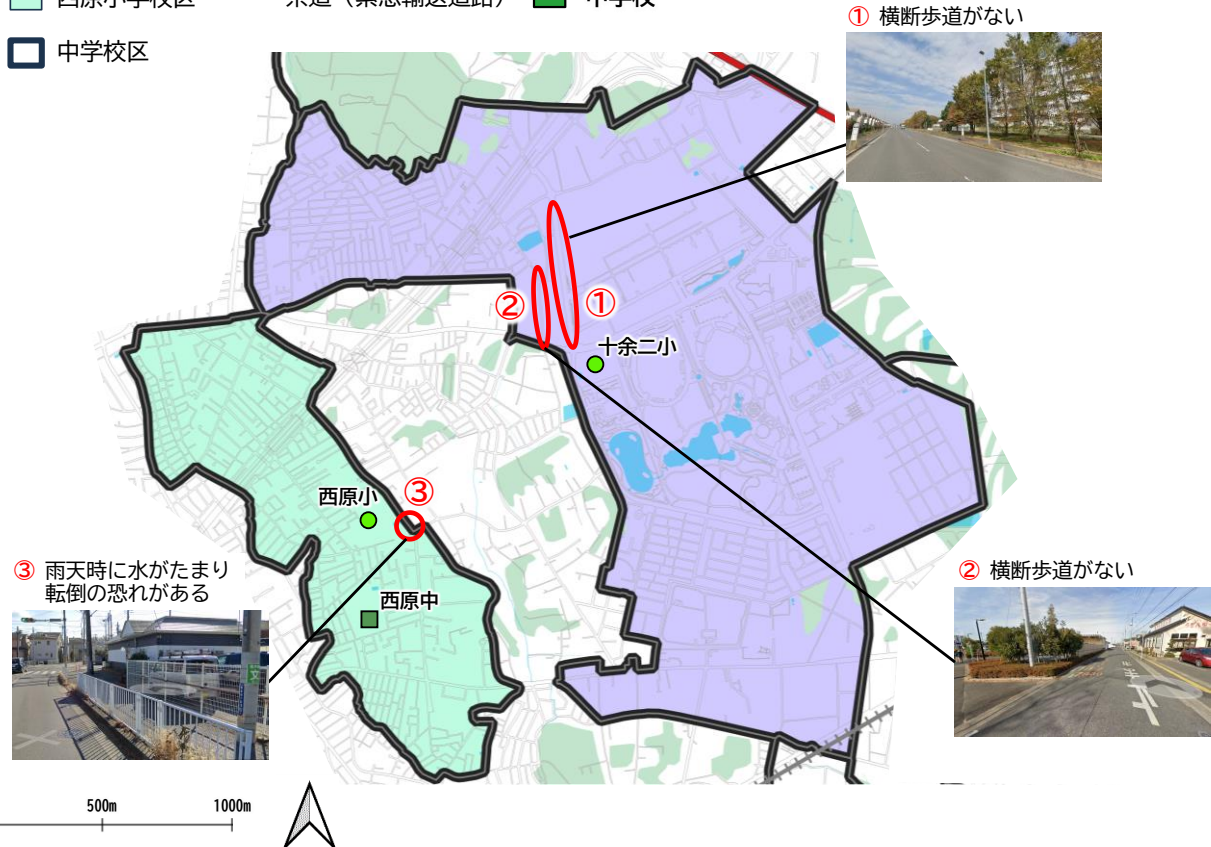
学校名	区分	20年前		10年前		現在										10年後										20年後	
		H16 2004	H26 2014	R6 2024	R7 2025	R8 2026	R9 2027	R10 2028	R11 2029	R12 2030	R13 2031	R14 2032	R15 2033	R16 2034	R17 2035	R18 2036	R19 2037	R20 2038	R21 2039	R22 2040	R23 2041	R24 2042	R25 2043	R26 2044			
西原小学校	児童数	809	661	602	602	603	585	555	533	541	581	597	640	671	709	699	690	683	680	677	675	673	671	669			
	学級数	24	21	19	20	20	20	19	19	19	20	21	22	23	24	24	24	24	24	24	24	24	24	24			
十余二小学校	児童数	451	510	550	538	529	523	502	479	484	491	506	525	555	592	584	577	571	568	565	563	561	559	557			
	学級数	13	17	18	18	18	18	17	16	16	16	16	16	17	18	18	18	18	18	18	18	18	18	18			
西原中学校	生徒数	514	568	516	518	522	492	517	509	536	501	503	452	439	397	391	386	382	380	378	377	376	375	374			
	学級数	15	15	14	15	15	15	16	15	16	15	14	13	13	12	12	12	12	12	12	12	11	11	11			

学級数は普通学級の数を記載

小学校	～ 6学級	18 ～ 24学級	
	7 ～ 11学級	25 ～ 30学級	
	12 ～ 17学級	31学級～	
中学校	～ 3学級	12 ～ 18学級	
	4 ～ 5学級	19 ～ 24学級	
	6 ～ 11学級	25学級～	

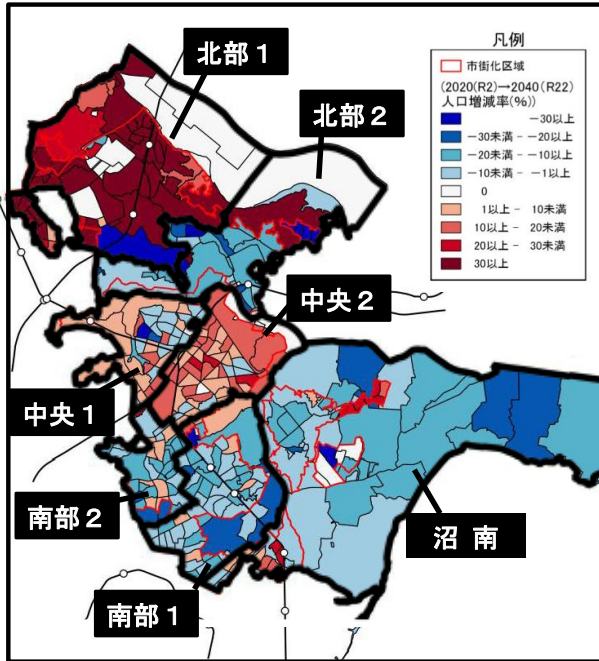
配置状況・地域状況・学区状況

- 十余二小学校区
- 西原小学校区
- 中学校区
- 国道（緊急輸送道路）
- 県道（緊急輸送道路）
- 小学校
- 中学校

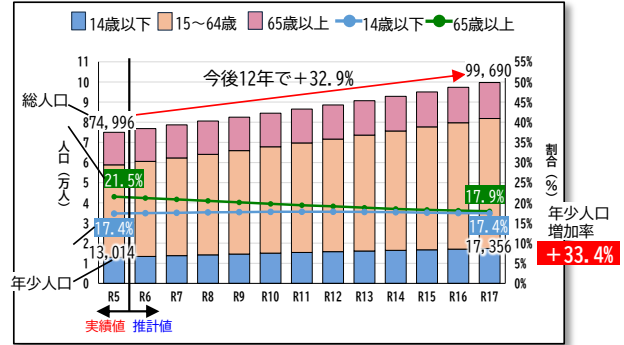


地域状況

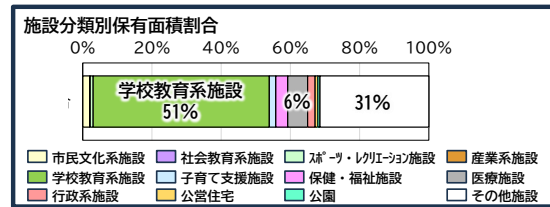
■R2 ⇒R22の人口増減率



■北部1：将来人口推計結果



■北部1：施設分類保有面積



建物情報

出典： 柏市立学校施設個別施設計画 (平成31年3月) 学校施設台帳 (R5)

施設名	建物名	構造	階数	延床面積 (㎡) プールは水面積	運動場は校地面積 (㎡)	建築年度		築年数
						西暦	和暦	
西原小学校	校舎-1	RC	3	2,639		1972	S47	52
	校舎-2	RC	4	1,249		1976	S51	48
	校舎-3	RC	2	1,335		1978	S53	46
	屋内運動場	S	1	730		1973	S48	51
	給食室	RC	1	477		1999	H11	25
	プール	S		325		1996	H8	28
	共用	-	-	-		-	-	-
	運動場	-	-	-	9,242	-	-	-
十余二小学校	校舎-1	RC	3	2,065		1987	S62	37
	校舎-2	RC	3	1,543		1987	S62	37
	校舎-3	RC	3	522		1989	H元	35
	屋内運動場	S	2	751		1987	S62	37
	給食室	RC	1	242		1987	S62	37
	プール	S		325		1987	S62	37
	共用	-	-	-		-	-	-
	運動場	-	-	-	11,113	-	-	-

施設名	建物名	構造	階数	延床面積 (㎡) プールは水面積	運動場は校地面積 (㎡)	建築年度		築年数
						西暦	和暦	
西原中学校	校舎-1	RC	4	3,951		1979	S54	45
	校舎-2	RC	4	1,387		1985	S60	39
	屋内運動場	S	2	822		1979	S54	45
	武道場	S	1	390		1986	S61	38
	給食室	RC	1	339		1996	H8	28
	プール	S		325		1979	S54	45
	共用	-	-	-		-	-	-
	運動場	-	-	-	11,465	-	-	-

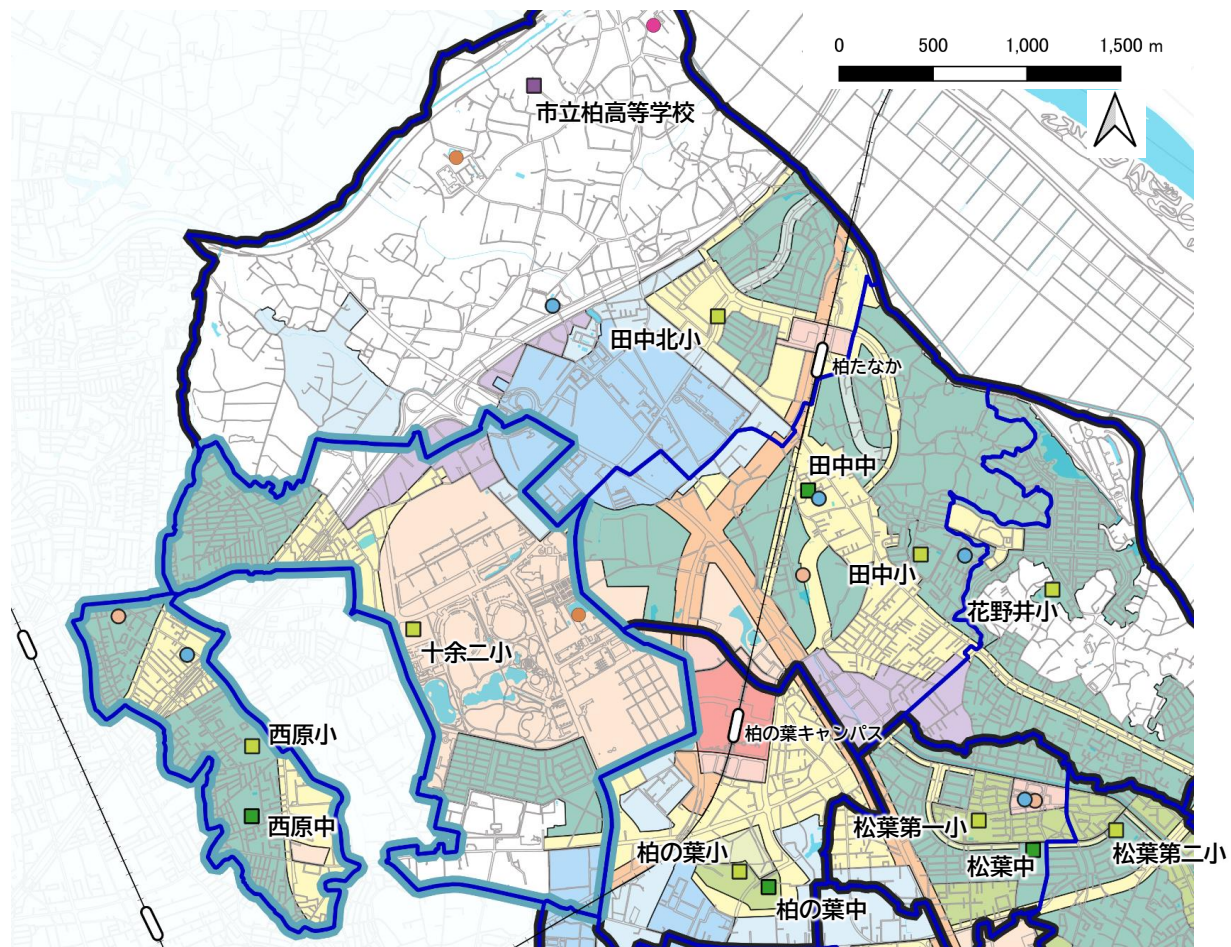
周辺施設・周辺状況

■地域の概要

- ・ 十余二小学校区は、柏の葉総合運動公園や東京大学などの文教地区があり、周辺に低層住宅地が広がる。
- ・ 西原小学校区は、流山市域にほぼ囲まれており、生活圏が流山市となっている地区もある。

■学区の状況

- ・ 十余二小学校区は、大きな人口増加の影響を受けず、標準規模校のまま推移する見込み。
- ・ 西原中学校区は、通学経路において流山市域を横切るのが最適なエリアが存在する。



■用途地域

第一種低層住居専用地域	近隣商業地域
第二種低層住居専用地域	商業地域
第一種中高層住居専用地域	準工業地域
第二種中高層住居専用地域	工業地域
第一種住居地域	工業専用地域
第二種住居地域	市街化調整区域
準住居地域	

■周辺施設

小学校	庁舎
中学校	近隣センター
市立柏高等学校	医療施設・老人福祉センター
保育園	中学校区
スポーツ施設	小学校区
文化施設	西原中学校区
中央図書館	
博物館等	

13. 逆井中学校区 (土南部小学校/藤心小学校/増尾西小学校/逆井小学校/逆井中学校)

対象校

令和6年5月1日時点

名称	住所	敷地面積 (㎡)	延床面積 (㎡)	建築年度		建築年数	児童生徒数 (人)		学級数 (学級)	
				西暦	和暦		通常	特支	通常	特支
土南部小学校	新逆井1-10-1	20,763	5,699	1969	S44	55	483	24	16	4
藤心小学校	藤心880-1	24,000	4,346	1974	S49	49	261	14	10	3
増尾西小学校	増尾台3-5-9	17,393	6,224	1978	S53	46	531	15	18	3
逆井小学校	逆井452-2	19,925	5,957	1978	S53	46	281	9	12	2
小学校計		82,081	22,226				1,556	62	56	12
逆井中学校	逆井555	22,828	7,270	1981	S56	43	595	22	16	4
逆井中学校区5校計		104,909	29,469				2,151	84	72	16

学校の沿革

出典：令和6年度学校施設要覧

昭和44年	昭和49年	昭和53年	昭和56年	令和6年
土南部小 開校 【土小から】				土南部小
	藤心小 開校 【土・土南部小から】			藤心小
		増尾西小 開校 【土・土南部・中原小から】		増尾西小
		逆井小 開校 【土南部小から】		逆井小
			逆井中 開校 【土・土南部中から】	逆井中

教育目標 / コミュニティ・スクール (学校運営協議会) 設置状況

名称	教育目標	設置状況	開催時期	R6年委員数
土南部小	「生きる力」を身に付けたたくましい児童の育成	単独	R2.6~	8人
藤心小	共に考え、表現し、創造する児童の育成 ~人権意識とグローバルを通して~	単独	R3.5~	10人
増尾西小	次代を生き抜く豊かな人間性と確かな学力を備えた健康な児童の育成 ~光りかがやく増尾西小~	単独	R4.6~	8人
逆井小	自ら考え、判断し、行動する逆井っ子の育成	単独	R4.5~	8人
逆井中	「進取」「友情」「克己」	単独	R4.5~	8人

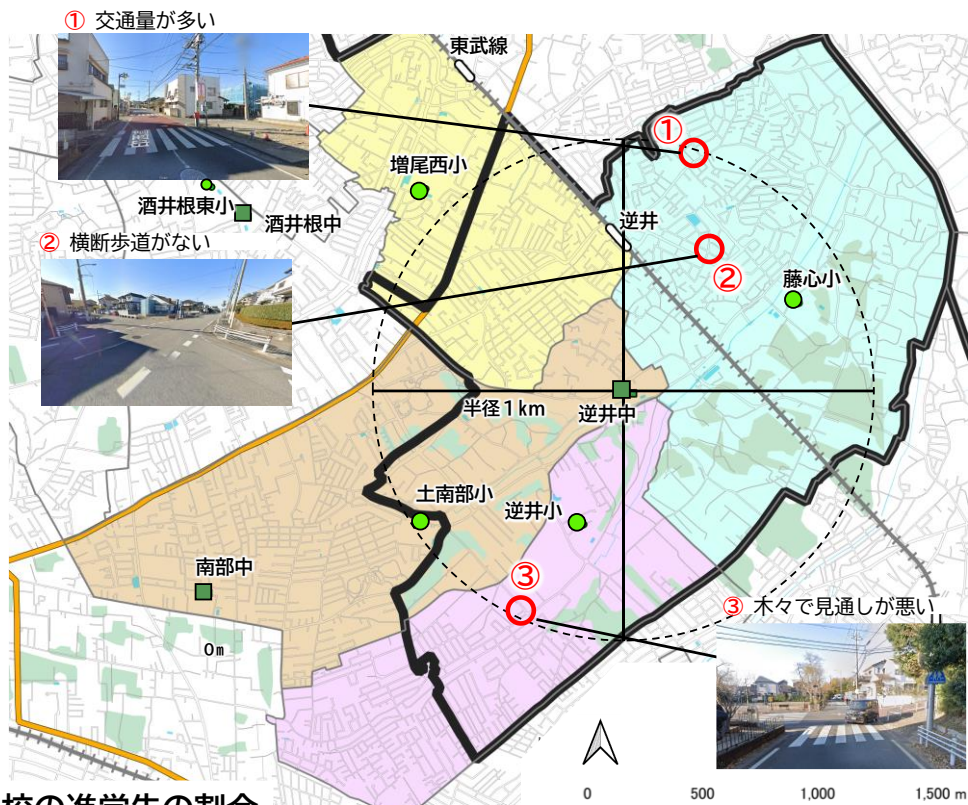
学校別児童生徒数の将来推計

学校名	区分	20年前										10年前										現在										10年後										20年後									
		H16 2004	H26 2014	R6 2024	R7 2025	R8 2026	R9 2027	R10 2028	R11 2029	R12 2030	R13 2031	R14 2032	R15 2033	R16 2034	R17 2035	R18 2036	R19 2037	R20 2038	R21 2039	R22 2040	R23 2041	R24 2042	R25 2043	R26 2044																											
土南部小学校	児童数	800	718	507	496	460	443	429	417	400	393	399	400	408	422	419	417	415	414	412	410	409	407	407																											
	学級数	24	23	16	17	16	15	14	14	14	13	14	14	15	15	14	14	14	14	13	13	12	12	12																											
藤心小学校	児童数	408	474	275	272	249	231	225	226	235	243	246	256	267	266	263	261	260	258	257	256	254	253	252																											
	学級数	12	16	10	12	12	11	10	10	10	10	10	11	12	12	12	12	12	12	12	12	12	12	12																											
増尾西小学校	児童数	660	551	546	597	587	588	567	560	559	540	522	500	483	455	452	450	450	449	449	448	447	446	445																											
	学級数	19	18	18	21	20	20	19	18	18	18	18	18	18	18	18	18	18	18	18	18	18	18	18																											
逆井小学校	児童数	378	410	290	269	259	248	231	222	218	217	215	214	215	221	218	216	214	213	212	211	211	210	209																											
	学級数	12	13	12	12	12	12	11	10	10	11	11	11	11	12	11	11	10	9	11	10	10	9	9																											
逆井中学校	生徒数	460	529	617	554	540	517	507	489	453	423	383	377	370	378	390	402	390	385	381	379	377	376	376																											
	学級数	12	14	16	16	16	15	16	15	14	13	12	12	12	13	12	12	12	12	12	12	12	12	12																											

学級数は普通学級の数を記載

小学校	～ 6学級	18～24学級		中学校	～ 3学級	12～18学級	
	7～11学級	25～30学級			4～5学級	19～24学級	
	12～17学級	31学級～			6～11学級	25学級～	

配置状況・地域状況・学区状況



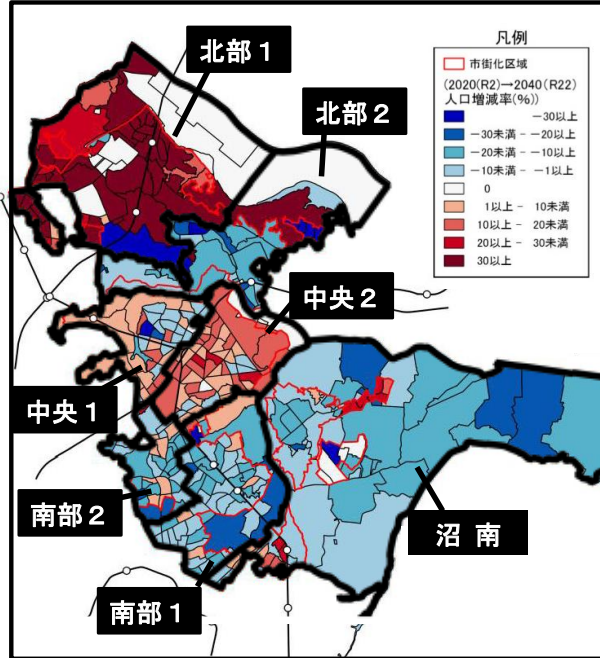
小学校の進学先の割合

学校名	逆井中	南部中	酒井根中	土中	高柳中	柏市立以外
土南部小	25.4%	71.1%	0.9%	—	—	2.6%
藤心小	100%	—	—	—	—	—
増尾西小	78.3%	—	4.3%	9.8%	1.1%	6.5%
逆井小	86.0%	12.3%	—	—	—	1.8%

- 増尾西小学校区
- 藤心小学校区
- 逆井小学校区
- 土南部小学校区
- 中学校区
- 国道（緊急輸送道路）
- 県道（緊急輸送道路）
- 小学校
- 中学校

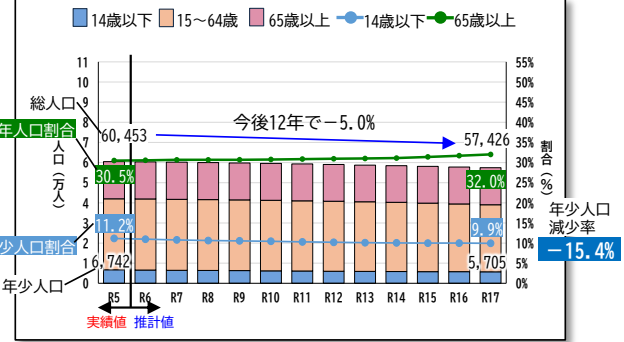
地域状況

R2 ⇒ R22の人口増減率



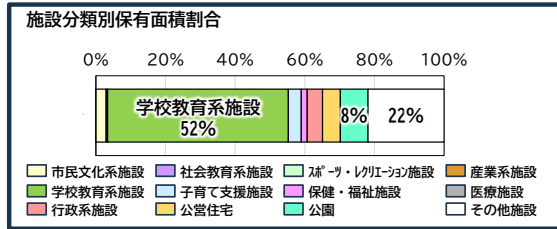
出典： 柏市都市計画マスタープラン（令和6年3月）

南部1：将来人口推計結果



出典： 柏市人口ビジョン（令和5年10月）

南部1：施設分類保有面積



建物情報

出典： 柏市立学校施設個別施設計画（平成31年3月）
 学校施設台帳（R5）

施設名	建物名	構造	階数	延床面積 (m ²) プールは水面積	運動場 は校地面積 (m ²)	建築年度		築年数
						西暦	和暦	
土南部 小学校	校舎-1	RC	3	2,507	-	1969	S44	53
	校舎-2	RC	3	1,514	-	1972	S47	52
	校舎-3	RC	3	532	-	1984	S59	40
	屋内運動場	S	1	754	-	1972	S47	52
	給食室	RC	1	249	-	1988	S63	36
	プール	S	1	325	-	1973	S48	51
	運動場	-	-	-	10,876	-	-	-
	運動場	-	-	-	-	-	-	-
藤心 小学校	校舎-1	RC	3	2,495	-	1974	S49	50
	校舎-2	RC	3	906	-	1978	S53	46
	校舎-3	S	1	127	-	2015	H27	9
	屋内運動場	S	1	740	-	1975	S50	49
	給食室	RC	1	156	-	1974	S49	50
	プール	S	1	325	-	1974	S49	50
	運動場	-	-	-	10,218	-	-	-
	運動場	-	-	-	-	-	-	-
増尾西 小学校	校舎-1	RC	4	3,476	-	1978	S53	46
	校舎-2	RC	2	590	-	1981	S56	43
	校舎-3	RC	3	1,125	-	1978	S53	46
	屋内運動場	S	2	756	-	1978	S53	46
	給食室	RC	1	190	-	1978	S53	46
	プール	S	1	325	-	1978	S53	46
	運動場	-	-	-	7,198	-	-	-
	運動場	-	-	-	-	-	-	-

施設名	建物名	構造	階数	延床面積 (m ²) プールは水面積	運動場 は校地面積 (m ²)	建築年度		築年数
						西暦	和暦	
逆井 小学校	校舎-1	RC	4	3,198	-	1978	S53	46
	校舎-2	RC	4	989	-	1980	S55	44
	校舎-3	RC	2	722	-	1978	S53	46
	屋内運動場	S	2	749	-	1978	S53	46
	給食室	RC	1	185	-	1978	S53	46
	プール	S	1	325	-	1978	S53	46
	運動場	-	-	-	10,164	-	-	-
	運動場	-	-	-	-	-	-	-
逆井 中学校	校舎-1	RC	4	3,094	-	1981	S56	43
	校舎-2	RC	4	942	-	1986	S61	38
	校舎-3	RC	3	1,410	-	1981	S56	43
	屋内運動場	S	2	818	-	1981	S56	43
	武道場	S	1	390	-	1986	S61	38
	給食室	RC	2	530	-	1998	H10	26
	プール	S	1	325	-	1981	S56	43
	運動場	-	-	-	12,726	-	-	-

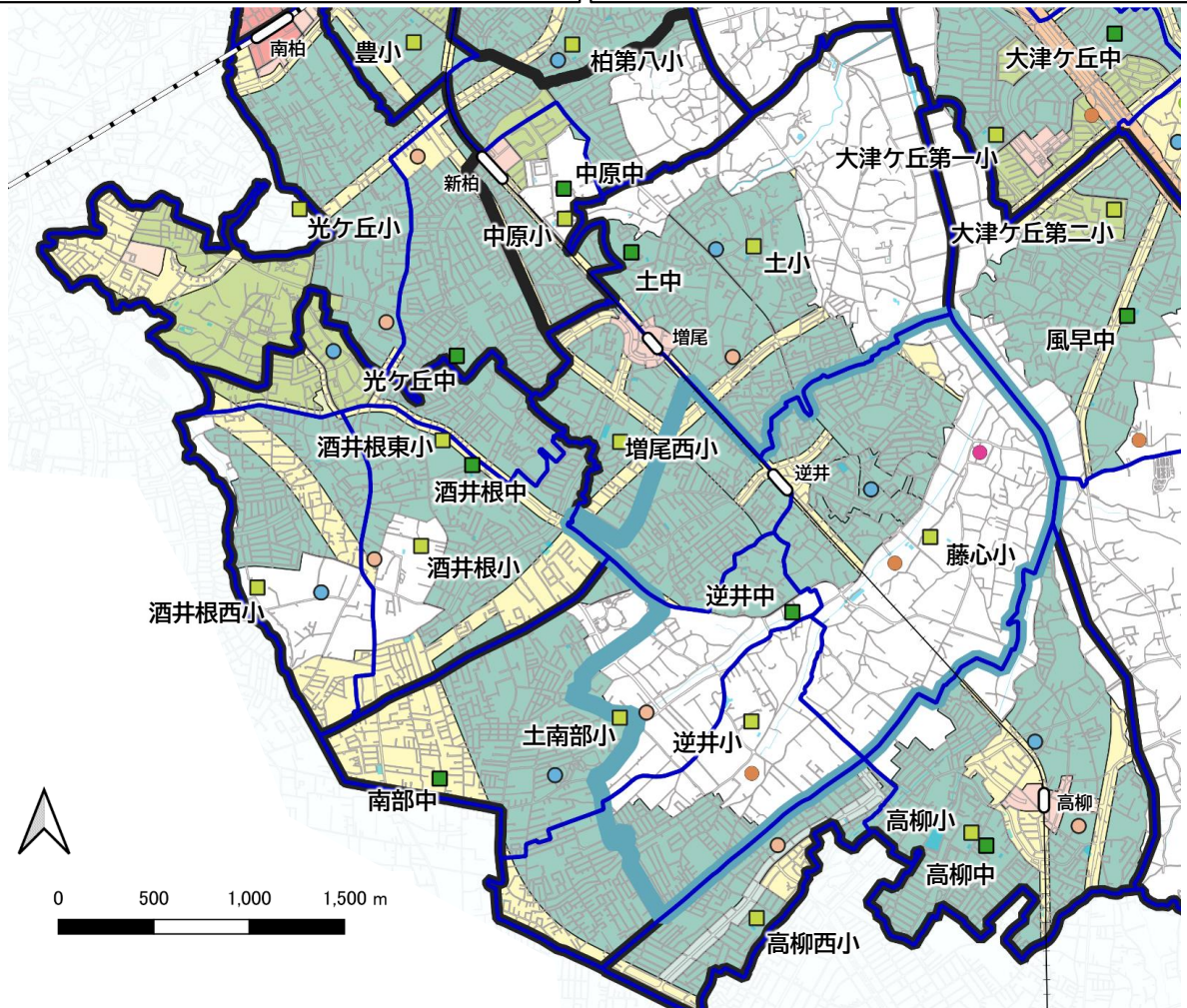
周辺施設・周辺状況

■地域の概要

- 逆井駅周辺では、土地区画整理事業や大規模な開発行為により都市基盤が整備された住宅地がある。
- 逆井駅南側の地区は、農地利用が多く住宅等で利用されていない土地が多い。

■学区の状況

- 逆井中学校区には、中学校区をまたいだ小学校区が土南部小学校区、増尾西小学校区、逆井小学校区の3区ある。
- 現在藤心小学校で小規模校となっており、今後逆井小学校も小規模校化が見込まれる。



■用途地域

第一種低層住居専用地域	近隣商業地域
第二種低層住居専用地域	商業地域
第一種中高層住居専用地域	準工業地域
第二種中高層住居専用地域	工業地域
第一種住居地域	工業専用地域
第二種住居地域	市街化調整区域
準住居地域	

■周辺施設

小学校	庁舎
中学校	近隣センター
保育園	医療施設・老人福祉センター
スポーツ施設	中学校区
文化施設	小学校区
中央図書館	逆井中学校区
博物館等	

14. 松葉中学校区 (松葉第一小学校/松葉第二小学校/松葉中学校)

対象校

令和6年5月1日時点

名称	住所	敷地面積 (㎡)	延床面積 (㎡)	建築年度		建築年数	児童生徒数 (人)		学級数 (学級)	
				西暦	和暦		通常	特支	通常	特支
松葉第一小学校	松葉町5-3	19,490	6,178	1981	S56	43	667	33	21	5
松葉第二小学校	松葉町2-16	19,665	5,944	1982	S57	42	548	42	19	6
小学校計		38,920	12,122				1,215	75	40	11
松葉中学校	松葉町3-14	22,625	7,379	1981	S56	43	625	21	18	4
松葉中学校区3校計		61,545	19,501				1,840	96	58	15

学校の沿革

出典：令和6年度学校施設要覧

昭和56年	昭和57年	令和6年
松葉第一小 開校 【柏四小から】	→ 【松葉第二小（一部）】	松葉第一小
松葉中 開校	→	松葉中
	↓ 松葉第二小 開校 【柏第四小, 松葉一小から】	松葉第二小

教育目標 / コミュニティ・スクール（学校運営協議会）設置状況

名称	教育目標	設置状況	設置時期	R6年委員数
松葉第一小	自分で考え、判断し、行動する児童の育成	中学校区	R4.6~	17人
松葉第二小	「共に考え、より良い判断・行動ができる児童の育成」			
松葉中	「自ら学び、力強く生きる生徒の育成」			

学校別児童生徒数の将来推計

学校名	区分	20年前			10年前			現在			10年後														20年後		
		H16 2004	H26 2014	R6 2024	R7 2025	R8 2026	R9 2027	R10 2028	R11 2029	R12 2030	R13 2031	R14 2032	R15 2033	R16 2034	R17 2035	R18 2036	R19 2037	R20 2038	R21 2039	R22 2040	R23 2041	R24 2042	R25 2043	R26 2044			
松葉第一小学校	児童数	599	507	700	724	695	616	593	550	499	448	435	426	404	387	386	384	383	380	377	375	371	367	363			
	学級数	18	17	21	25	24	22	21	20	18	16	15	14	13	12	12	12	12	12	12	12	12	12	12			
松葉第二小学校	児童数	838	669	590	584	559	527	498	489	463	438	432	432	416	414	410	407	405	403	400	397	395	392	389			
	学級数	24	20	19	19	19	18	17	16	16	15	14	14	13	14	13	12	12	12	12	12	12	12	12			
松葉中学校	生徒数	573	633	646	636	612	643	642	637	601	589	541	473	435	432	427	394	379	375	373	371	370	368	367			
	学級数	15	17	18	18	18	19	19	19	17	18	17	14	13	13	13	12	12	12	12	12	12	12	12			

学級数は普通学級の数を記載

小学校	～ 6学級	18 ～ 24学級	
	7 ～ 11学級	25 ～ 30学級	
	12 ～ 17学級	31学級～	
中学校	～ 3学級	12 ～ 18学級	
	4 ～ 5学級	19 ～ 24学級	
	6 ～ 11学級	25学級～	

配置状況・地域状況・学区状況

松葉第一小学校区

松葉第二小学校区

中学校区

国道（緊急輸送道路）

県道（緊急輸送道路）

小学校

中学校

② 交差点に横断歩道がない



① 夜道が暗く不審者も出没



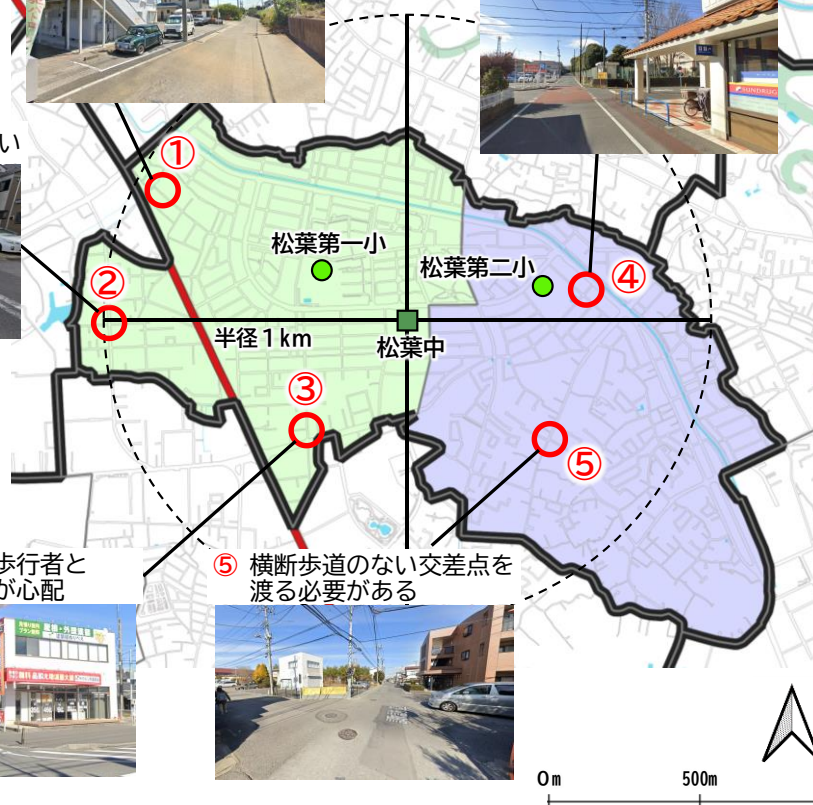
④ 横断歩道を渡ろうとする児童が認識しにくい



③ 車道が狭く歩行者と車両の接触が心配

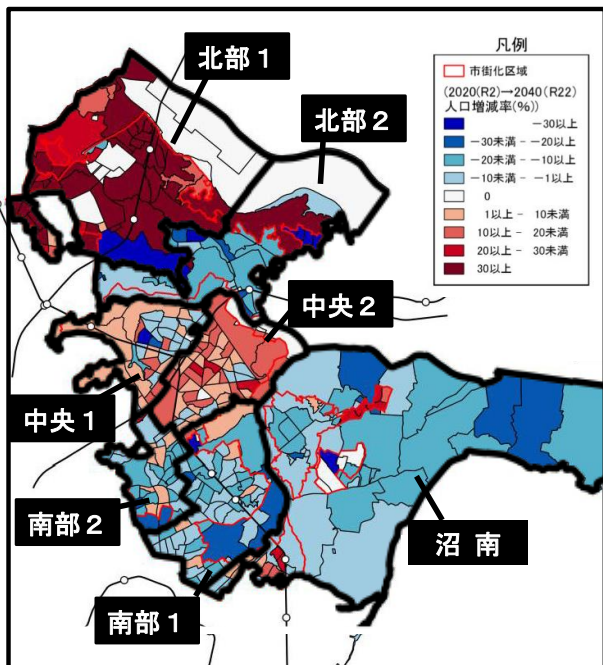


⑤ 横断歩道のない交差点を渡る必要がある



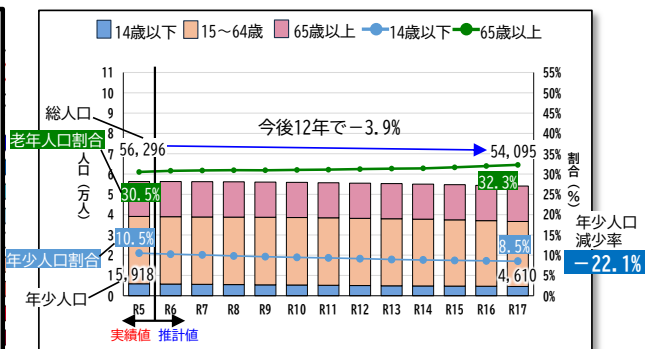
地域状況

■R2 ⇒R22の人口増減率



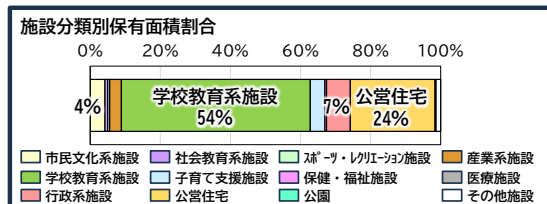
出典：柏市都市計画マスタープラン（令和6年3月）

■北部2：将来人口推計結果



出典：柏市人口ビジョン（令和5年10月）

■北部2：施設分類保有面積



建物情報

出典：柏市立学校施設個別施設計画（平成31年3月）
 学校施設台帳（R5）

施設名	建物名	構造	階数	延床面積 (㎡) プールは水面積	運動場 は校地 面積 (㎡)	建築年度		築年数
						西暦	和暦	
松葉第一 小学校	校舎-1	RC	2	2,186		1981	S56	43
	校舎-2	RC	3	1,251		1983	S58	41
	校舎-3	RC	2	1,657		1981	S56	43
	屋内運動場	S	1	740		1981	S56	43
	給食室	RC	1	252		1981	S56	43
	プール	S		325		1981	S56	43
	共用	-	-	-		-	-	-
	運動場	-	-	-	11,415		-	-
松葉第二 小学校	校舎-1	RC	3	2,256		1982	S57	42
	校舎-2	RC	3	1,030		1984	S59	40
	校舎-3	RC	3	1,556		1982	S57	42
	屋内運動場	S	1	740		1983	S58	41
	給食室	RC	1	270		1982	S57	42
	プール	S		325		1982	S57	42
	共用	-	-	-		-	-	-
	運動場	-	-	-	12,126		-	-

施設名	建物名	構造	階数	延床面積 (㎡) プールは水面積	運動場 は校地 面積 (㎡)	建築年度		築年数
						西暦	和暦	
松葉 中学校	校舎-1	RC	3	1,168		1981	S56	43
	校舎-2	RC	3	2,002		1981	S56	43
	校舎-3	RC	3	1,934		1984	S59	40
	校舎-4	RC	4	868		1997	H9	27
	屋内運動場	S	2	825		1981	S56	43
	武道場	S	1	415		1988	S63	36
	プール	S		325		1981	S56	43
	共用	-	-	-		-	-	-
運動場	-	-	-	11,734		-	-	

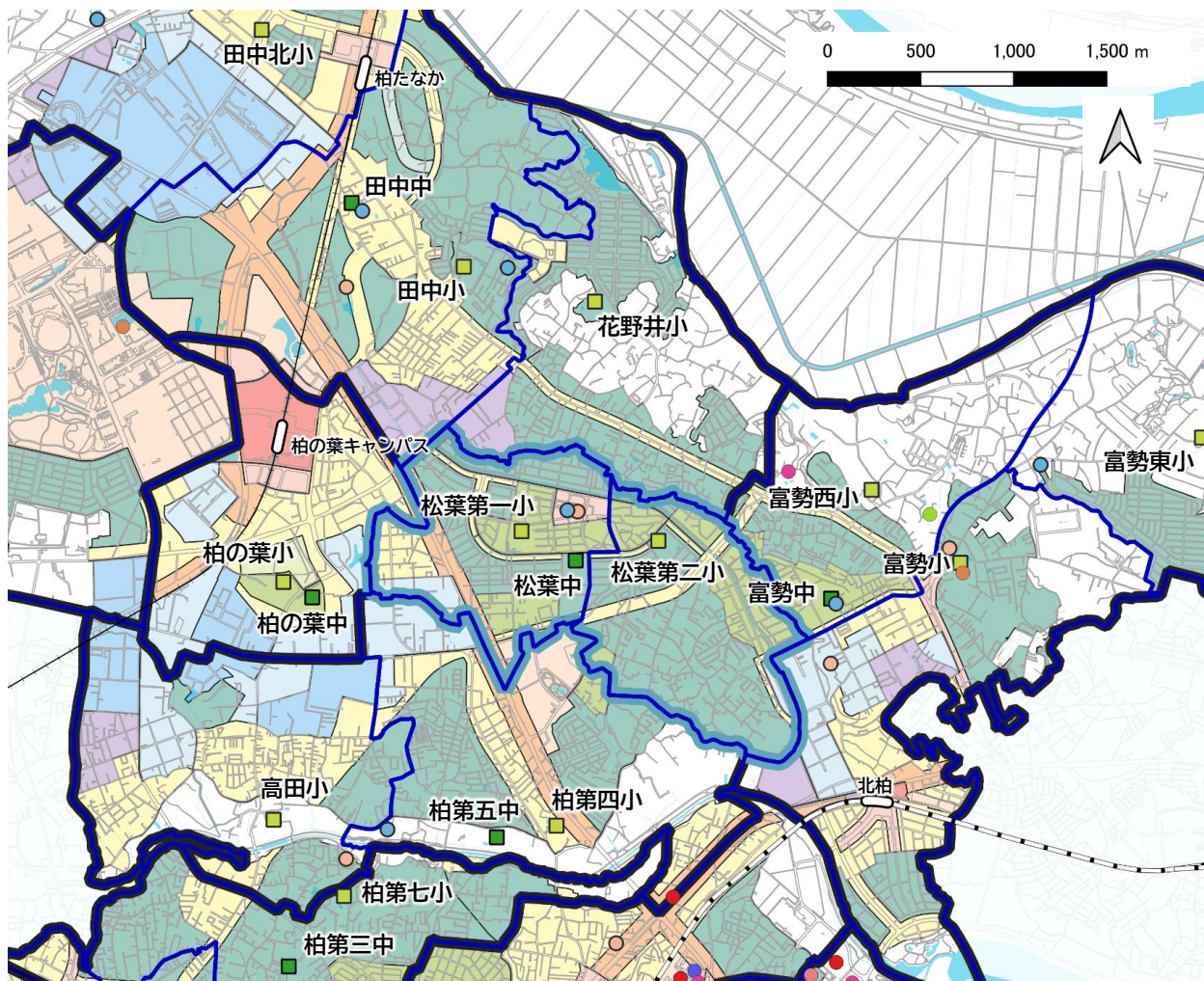
周辺施設・周辺状況

■地域の概要

- 松葉中学校周辺は、URによるニュータウン「北柏ライフタウン」となっており、開発地を二分する形で松葉第一・第二小学校が配置されている。

■学区の状況

- 松葉第一小学校の児童数はまだ増加傾向にあるが、今後減少に転じ、半数近くになる。
- また、同様に松葉第二小学校区も減少が進み、令和19年以降、2校とも12学級となる見込み。



■用途地域

- | | |
|--------------|---------|
| 第一種低層住居専用地域 | 近隣商業地域 |
| 第二種低層住居専用地域 | 商業地域 |
| 第一種中高層住居専用地域 | 準工業地域 |
| 第二種中高層住居専用地域 | 工業地域 |
| 第一種住居地域 | 工業専用地域 |
| 第二種住居地域 | 市街化調整区域 |
| 準住居地域 | |

■周辺施設

- | | |
|--------|---------------|
| 小学校 | 庁舎 |
| 中学校 | 近隣センター |
| 保育園 | 医療施設・老人福祉センター |
| スポーツ施設 | 中学校区 |
| 文化施設 | 小学校区 |
| 中央図書館 | 松葉中学校区 |
| 博物館等 | |

15. 中原中学校区 (柏第八小学校/中原小学校/豊小学校/中原中学校)

対象校

令和6年5月1日時点

名称	住所	敷地面積 (㎡)	延床面積 (㎡)	建築年度		建築年数	児童生徒数 (人)		学級数 (学級)	
				西暦	和暦		通常	特支	通常	特支
柏第八小学校	永楽台2-8-1	18,125	5,880	1971	S46	53	483	28	18	4
中原小学校	西原1821-1	19,657	6,285	1975	S50	49	597	20	20	4
豊小学校	豊四季610-2	15,509	5,125	1980	S55	44	491	23	18	4
小学校計		53,291	17,290				1,571	71	56	12
中原中学校	西原1816-2	21,745	6,520	1986	S61	38	380	25	12	4
中原中学校区4校計		75,036	23,810				1,951	96	68	16

学校の沿革

出典：令和6年度学校施設要覧

昭和46年	昭和50年	昭和55年	昭和61年	令和6年
柏第八小 開校 【柏第二小・柏第三小・ 土小・光ヶ丘小から】				柏第八小
	中原小 開校 【光ヶ丘小から】			中原小
		豊小 開校 【柏第二小・柏第八小から】		豊小
			中原中 開校 【柏四中・光中から】	中原中

教育目標 / コミュニティ・スクール（学校運営協議会）設置状況

名称	教育目標	設置状況	設置時期	R6年委員数
柏第八小	自律・尊重	柏第四中学校区	R4.8～	14人
中原小	新しい時代を担う、知性と徳性を備えた、人間性豊かで自立する子どもの育成	単独	R4.9～	8人
豊小	心豊かに 自ら考え 進んで行動できる豊っ子 ～伝え合い 相談し 協働する～	単独	R3.4～	10人
中原中	「心豊かなたくましい生徒の育成」～調和のとれた「自立」をめざし～	単独	R4.12～	10人

学校別児童生徒数の将来推計

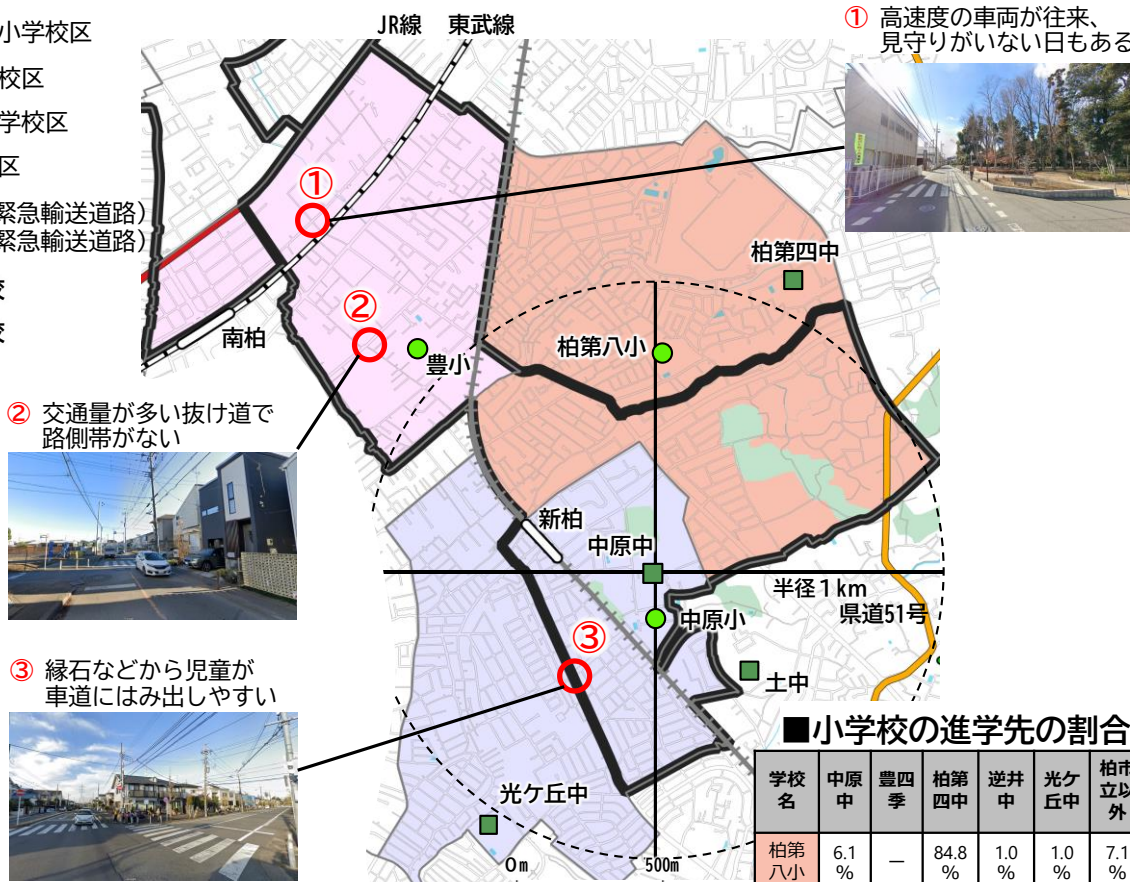
学校名	区分	20年前			10年前			現在										10年後						20年後			
		H16	H26	R6	R7	R8	R9	R10	R11	R12	R13	R14	R15	R16	R17	R18	R19	R20	R21	R22	R23	R24	R25	R26			
		2004	2014	2024	2025	2026	2027	2028	2029	2030	2031	2032	2033	2034	2035	2036	2037	2038	2039	2040	2041	2042	2043	2044			
柏第八小学校	児童数	775	605	511	484	489	466	449	451	441	427	410	407	412	401	400	399	398	398	398	398	398	397	397	397		
	学級数	23	20	18	18	18	17	16	16	15	14	13	13	13	12	12	12	12	12	12	12	12	12	12	12		
中原小学校	児童数	937	773	617	650	635	631	612	603	592	563	552	528	508	493	488	485	483	483	483	483	483	483	483	482		
	学級数	26	23	20	22	22	21	20	19	19	19	19	18	18	18	18	18	18	18	18	18	18	18	18	18		
豊小学校	児童数	484	640	514	508	523	539	553	573	572	571	567	569	552	537	533	529	525	522	518	516	516	515	515			
	学級数	16	21	18	18	18	18	18	19	19	19	19	19	18	18	18	18	18	18	18	18	18	18	18	18		
中原中学校	生徒数	541	505	405	412	389	380	383	380	399	392	397	376	382	384	371	336	316	314	312	309	307	306	306			
	学級数	15	16	12	12	12	12	13	12	12	12	12	12	13	12	12	11	9	9	9	9	9	9	9			

学級数は普通学級の数を記載

小学校	～ 6学級	18 ～ 24学級		中学校	～ 3学級	12 ～ 18学級	
	7 ～ 11学級	25 ～ 30学級			4 ～ 5学級	19 ～ 24学級	
	12 ～ 17学級	31学級～			6 ～ 11学級	25学級～	

配置状況・地域状況・学区状況

- 柏第八小学校区
- 豊小学校区
- 中原小学校区
- 中学校区
- 国道（緊急輸送道路）
- 県道（緊急輸送道路）
- 小学校
- 中学校

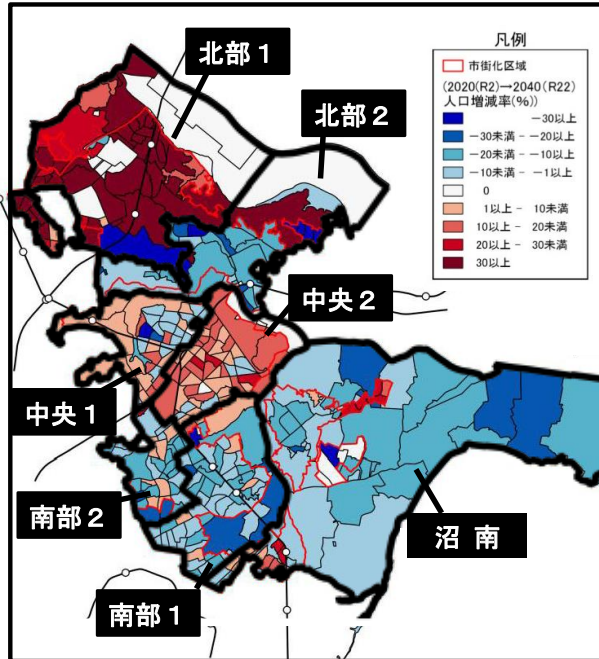


■小学校の進学先の割合

学校名	中原中	豊四季	柏第四中	逆井中	光ヶ丘中	柏市立以外
柏第八小	6.1%	—	84.8%	1.0%	1.0%	7.1%
中原小	27.1%	—	—	—	56.3%	16.7%
豊小	88.6%	1.9%	1.9%	—	—	7.6%

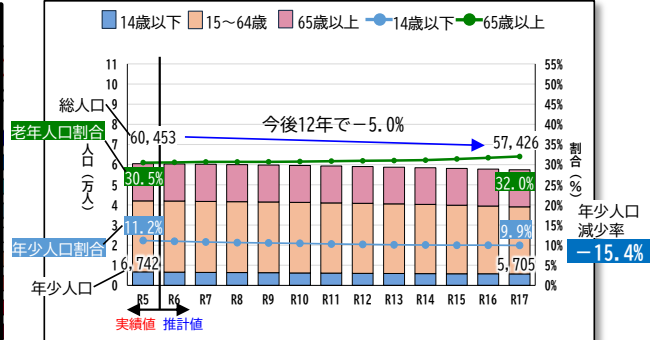
地域状況

R2 ⇒ R22の人口増減率

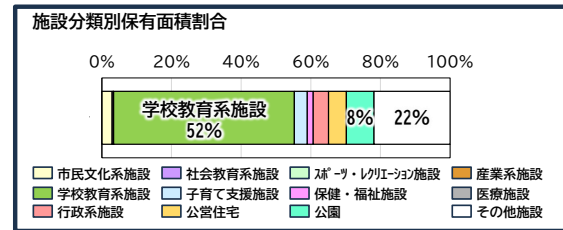


出典： 柏市都市計画マスタープラン（令和6年3月）

南部1：将来人口推計結果



南部1：施設分類保有面積



建物情報

出典： 柏市立学校施設個別施設計画（平成31年3月）
 学校施設台帳（R5）

施設名	建物名	構造	階数	延床面積 (㎡) プール は水面積	運動場 は校地 面積 (㎡)	建築年度		築年数
						西暦	和暦	
柏第八小学校	校舎-1	RC	4	4,577		1971	S46	53
	屋内運動場	S	1	776		1972	S47	52
	給食室	RC	1	310		1997	H9	27
	プール	S		325		1973	S48	51
	共用	-	-	-		-	-	-
	運動場	-	-	-	8,247	-	-	-
中原小学校	校舎-1	RC	4	2,796		1975	S50	49
	校舎-2	RC	4	1,256		1978	S53	46
	校舎-3	RC	3	1,072		1975	S50	49
	校舎-4	S	1	128		2003	H15	21
	屋内運動場	S	1	751		1976	S51	48
	給食室	RC	1	193		1975	S50	49
	プール	S		325		1975	S50	49
	共用	-	-	-		-	-	-
運動場	-	-	-	10,065	-	-	-	

施設名	建物名	構造	階数	延床面積 (㎡) プール は水面積	運動場 は校地 面積 (㎡)	建築年度		築年数
						西暦	和暦	
豊小学校	校舎-1	RC	2	2,358		1980	S55	44
	校舎-2	RC	2	1,650		1980	S55	44
	校舎-3	S	1	120		2012	H24	12
	屋内運動場	S	2	723		1980	S55	44
	給食室	RC	1	197		1980	S55	44
	プール	S		325		1980	S55	44
	共用	-	-	-		-	-	-
運動場	-	-	-	7,963	-	-	-	
中原中学校	校舎-1	RC	4	3,010		1986	S61	38
	校舎-2	RC	2	180		1999	H11	25
	校舎-3	RC	2	773		1986	S61	38
	校舎-4	S	2	896		2014	H26	10
	屋内運動場	S	1	1,100		1986	S61	38
	給食室	RC	1	498		1999	H11	25
	運動場	-	-	-	12,553	-	-	-

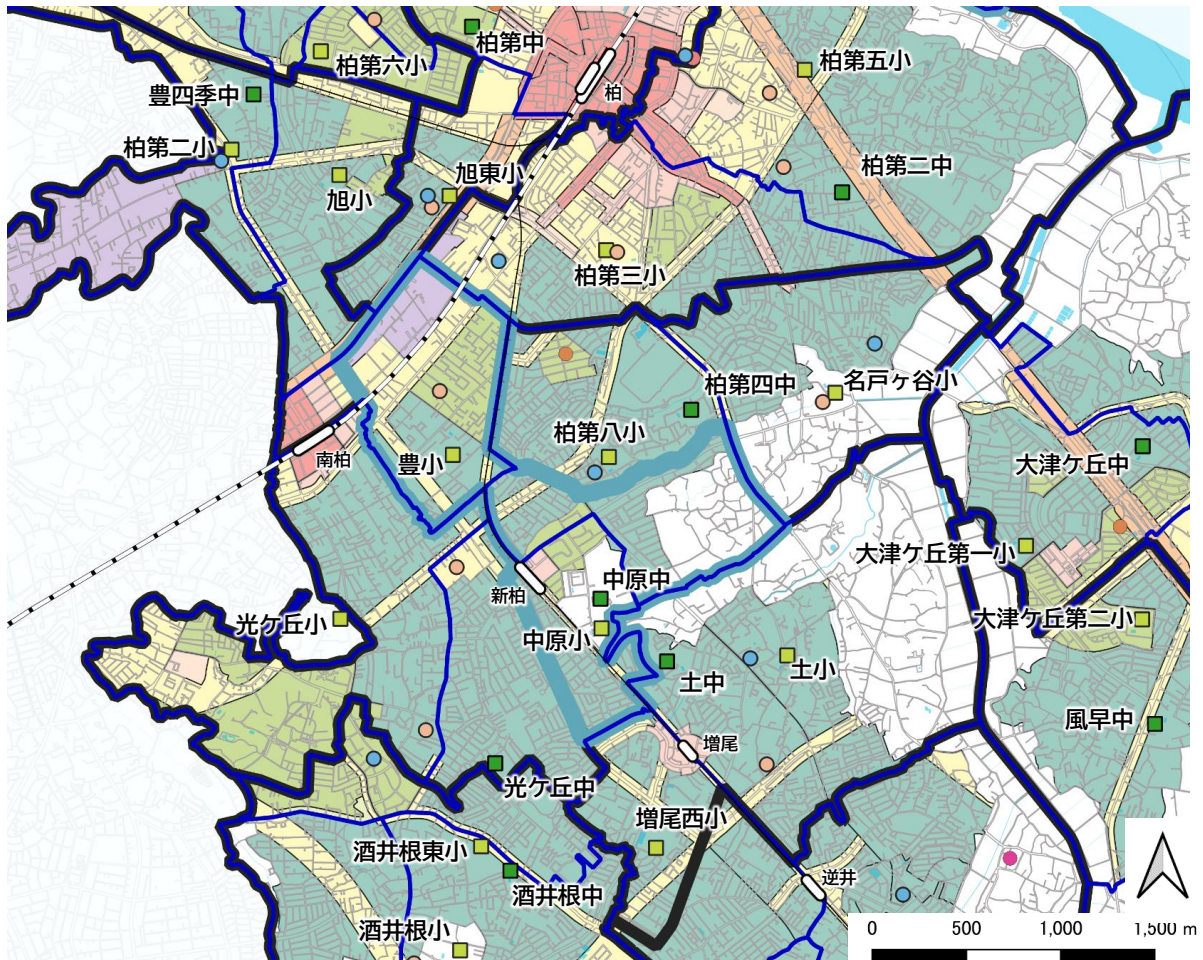
周辺施設・周辺状況

■地域の概要

- ・ 中原中学校区は南北に細長い学区域になっており、北側は低層住宅地、南東側は市街化調整区域が学区内に含まれる。
- ・ 新柏駅の東側は、大規模マンションや公務員住宅等の中高層住宅がある。

■学区の状況

- ・ 豊小学校区全域及び柏第八・中原小学校区の一部により学区が構成されている。
- ・ 豊小学校区から中原中学校への通学路は、学区外の光ヶ丘中学校区を横断する。
- ・ 中原中と土中は直線距離で500mの距離にある。



■用途地域

第一種低層住居専用地域	近隣商業地域
第二種低層住居専用地域	商業地域
第一種中高層住居専用地域	準工業地域
第二種中高層住居専用地域	工業地域
第一種住居地域	工業専用地域
第二種住居地域	市街化調整区域
準住居地域	

■周辺施設

小学校	庁舎
中学校	近隣センター
保育園	医療施設・老人福祉センター
スポーツ施設	中学校区
文化施設	小学校区
中央図書館	中原中学校区
博物館等	

16. 豊四季中学校区 (柏第二小学校/旭小学校/豊小学校/豊四季中学校)

対象校

令和6年5月1日時点

名称	住所	敷地面積 (㎡)	延床面積 (㎡)	建築年度		建築年数	児童生徒数 (人)		学級数 (学級)	
				西暦	和暦		通常	特支	通常	特支
柏第二小学校	豊四季310	16,099	5,618	1965	S40	59	437	24	16	4
旭小学校	旭町6-5-17	17,847	5,656	1973	S48	51	529	19	18	4
豊小学校	豊四季610-2	15,509	5,125	1980	S55	44	491	23	18	4
小学校計		49,455	16,399				1,457	66	52	12
豊四季中学校	豊四季287-7	19,704	7,204	1990	H2	34	501	13	14	2
豊四季中学校区4校計		69,159	23,603				1,958	79	66	14

学校の沿革

出典：令和6年度学校施設要覧

明治21年	昭和48年	昭和55年	平成2年	令和6年
柏第二小 開校	【旭小 (一部)】	【豊小 (一部)】		柏第二小
	旭小 開校 【柏第一小・柏第二小から】			旭小
		豊小 開校 【柏第二小・柏第八小から】		豊小
			豊四季中 開校 【柏中から】	豊四季中

教育目標 / コミュニティ・スクール (学校運営協議会) 設置状況

名称	教育目標	設置状況	設置時期	R6年委員数
豊小	心豊かに 自ら考え 進んで行動できる豊っ子 —伝え合い 相談し 協働する—	単独	R3.4~	10人
柏第二小	夢や目標に向かって歩み続ける, 心豊かな児童の育成	中学校区	R4.11~	22人
旭小	「夢や目標をもち 心豊かに たくましく生きる 児童の育成」			
豊四季中	『自 智 思 健』 (1)社会生活で自立しようとする意欲ある生徒 (自立) (2)進んで知識を深め, 広くものを見ようとする生徒 (開智) (3)思いやりの心を持ち, 正しく判断し行動する生徒 (思いやり) (4)心身ともに健康で, 自分に自信が持てる生徒 (健康)			

学校別児童生徒数の将来推計

学校名	区分	20年前			10年前			現在													10年後						20年後					
		H16 2004	H26 2014	R6 2024	R7 2025	R8 2026	R9 2027	R10 2028	R11 2029	R12 2030	R13 2031	R14 2032	R15 2033	R16 2034	R17 2035	R18 2036	R19 2037	R20 2038	R21 2039	R22 2040	R23 2041	R24 2042	R25 2043	R26 2044								
柏第二小学校	児童数	931	707	461	448	436	416	417	419	406	411	413	415	407	405	400	398	397	396	395	394	393	391	389								
	学級数	27	22	16	16	15	14	14	14	13	14	14	14	13	13	12	12	12	12	12	12	12	12	12								
旭小学校	児童数	344	609	548	598	586	554	519	496	462	439	423	413	412	411	409	409	408	408	408	408	408	407	405								
	学級数	12	19	18	19	20	19	17	17	15	14	13	12	13	13	12	12	12	12	12	12	12	12	12								
豊小学校	児童数	484	640	514	508	523	539	553	573	572	571	567	569	552	537	533	529	525	522	518	516	516	515	515								
	学級数	16	21	18	18	18	18	19	19	19	19	19	19	18	18	18	18	18	18	18	18	18	18	18								
豊四季中学校	生徒数	450	681	514	537	524	538	536	523	520	498	496	457	457	447	450	446	441	435	432	429	427	426	426								
	学級数	12	19	14	16	15	16	15	15	16	15	14	15	14	13	13	13	13	13	13	13	13	13	13								

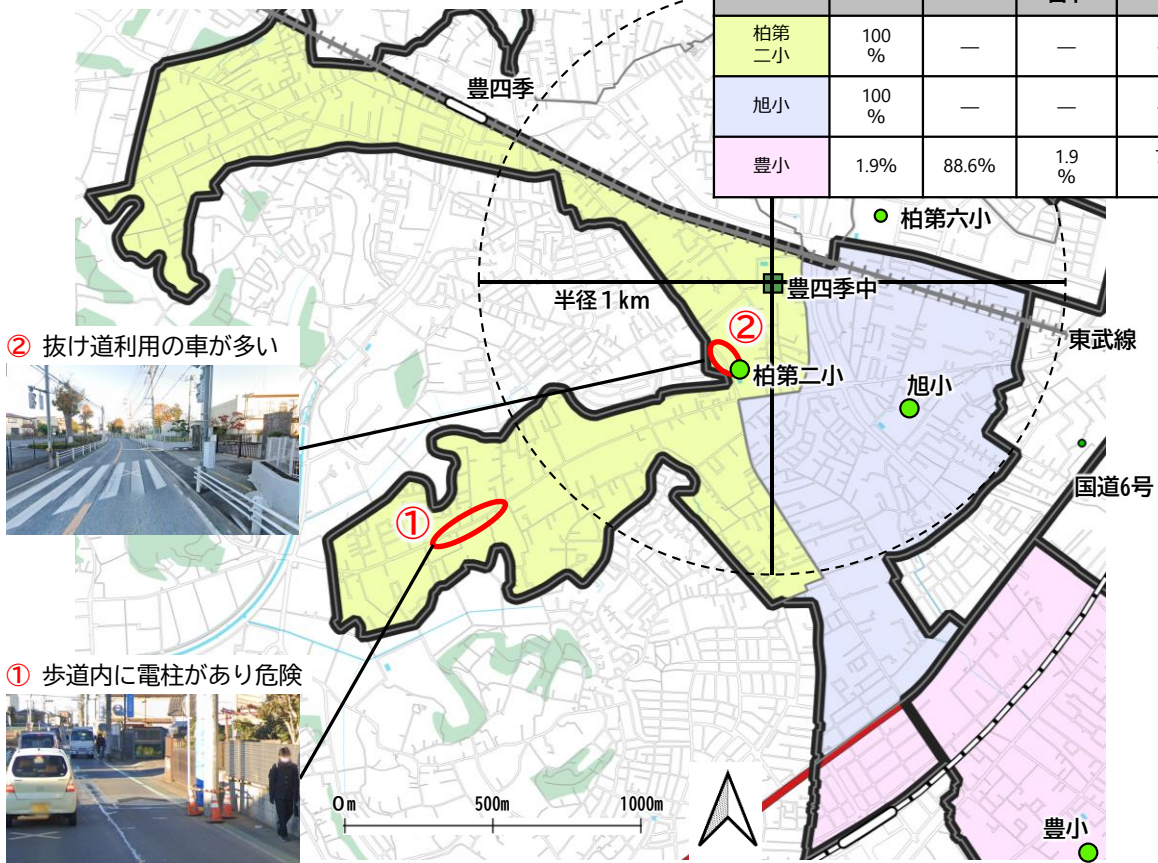
学級数は普通学級の数を記載

小学校	～ 6学級	18 ～ 24学級	
	7 ～ 11学級	25 ～ 30学級	
	12 ～ 17学級	31学級～	
中学校	～ 3学級	12 ～ 18学級	
	4 ～ 5学級	19 ～ 24学級	
	6 ～ 11学級	25学級～	

配置状況・地域状況・学区状況

■小学校の進学先の割合

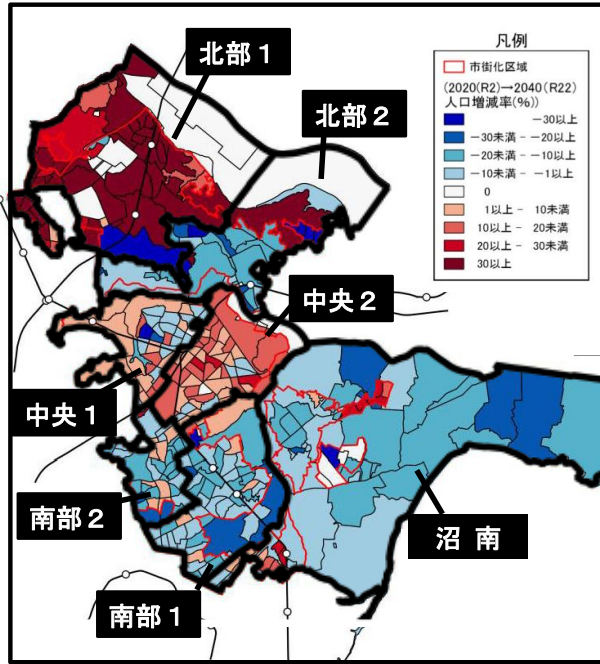
学校名	豊四季	中原中	柏第四中	柏市立以外
柏第二小	100%	—	—	—
旭小	100%	—	—	—
豊小	1.9%	88.6%	1.9%	7.6%



- 柏第二小学校区
- 豊小学校区
- 中学校区
- 国道（緊急輸送道路）
- 小学校
- 県道（緊急輸送道路）
- 中学校

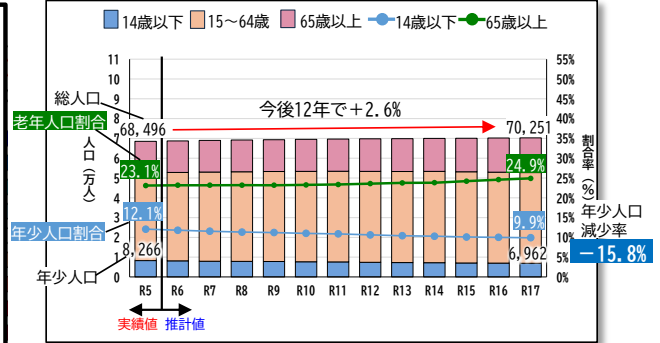
地域状況

■ R2 ⇒ R22の人口増減率

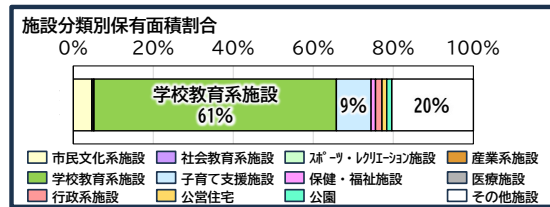


出典： 柏市都市計画マスタープラン（令和6年3月）

■ 中央1：将来人口推計結果



■ 中央1：施設分類保有面積



建物情報

出典： 柏市立学校施設個別施設設計画（平成31年3月）
 学校施設台帳（R5）

施設名	建物名	構造	階数	延床面積 (㎡) プールは水面積	運動場は校地面積 (㎡)	建築年度		築年数
						西暦	和暦	
柏第二小学校	校舎-1	RC	3	1,882		1965	S40	58
	校舎-2	RC	3	1,448		1977	S52	47
	校舎-3	RC	2	971		1985	S60	39
	校舎-4	S	1	127		2017	H29	7
	屋内運動場	S	1	748		1971	S46	53
	給食室	RC	1	321		1987	S62	37
	プール	S		325		1972	S47	52
	共用	-	-	-	-	-	-	-
運動場	-	-	-	5,830	-	-	-	
旭小学校	校舎-1	RC	4	3,212		1973	S48	51
	校舎-2	RC	4	1,221		1976	S51	48
	屋内運動場	S	1	718		1974	S49	50
	給食室	RC	1	409		1998	H10	26
	プール	S		325		1973	S48	51
	共用	-	-	-	-	-	-	-
	運動場	-	-	-	11,911	-	-	-

施設名	建物名	構造	階数	延床面積 (㎡) プールは水面積	運動場は校地面積 (㎡)	建築年度		築年数
						西暦	和暦	
豊小学校	校舎-1	RC	2	2,358		1980	S55	44
	校舎-2	RC	2	1,650		1980	S55	44
	校舎-3	S	1	120		2012	H24	12
	屋内運動場	S	2	723		1980	S55	44
	給食室	RC	1	197		1980	S55	44
	プール	S		325		1980	S55	44
	共用	-	-	-	-	-	-	-
	運動場	-	-	-	7,963	-	-	-
豊四季中学校	校舎-1	RC	3	3,086		1990	H2	34
	校舎-2	RC	2	1,344		1990	H2	34
	校舎-3	S	2	790		2011	H23	13
	屋内運動場	RC	1	1,503		1990	H2	34
	給食室	RC	2	466		2000	H12	24
	プール	S		325		1990	H2	34
	共用	-	-	-	-	-	-	-
運動場	-	-	-	10,973	-	-	-	

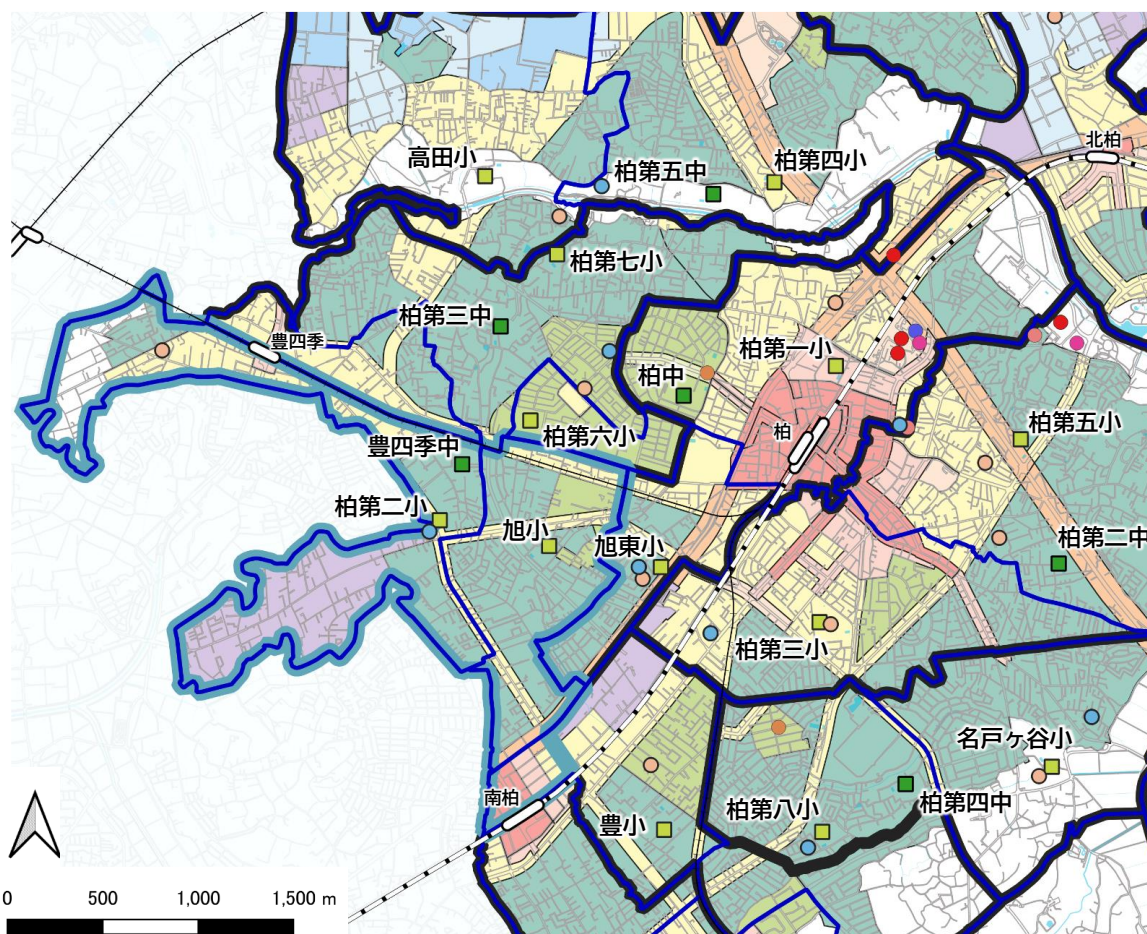
周辺施設・周辺状況

■地域の概要

- 低層住宅地と準工業地帯によって占められており、学区西側の一部に市街化調整区域がある。
- 豊四季駅を生活圏とする地区と、南柏駅・柏駅を生活圏とする地区に分かれる。

■学区の状況

- 市域の形状と学校配置から、柏第二小学校区には流山市立学校へ通うよりも遠い地区が存在する。
- 柏第二小、旭小ともに児童数が減少が進むことで、将来12学級校となる見込み。



■用途地域

- | | |
|----------------|-----------|
| ■ 第一種低層住居専用地域 | ■ 近隣商業地域 |
| ■ 第二種低層住居専用地域 | ■ 商業地域 |
| ■ 第一種中高層住居専用地域 | ■ 準工業地域 |
| ■ 第二種中高層住居専用地域 | ■ 工業地域 |
| ■ 第一種住居地域 | ■ 工業専用地域 |
| ■ 第二種住居地域 | ■ 市街化調整区域 |
| ■ 準住居地域 | |

■周辺施設

- | | |
|----------|-----------------|
| ■ 小学校 | ● 庁舎 |
| ■ 中学校 | ● 近隣センター |
| ● 保育園 | ● 医療施設・老人福祉センター |
| ● スポーツ施設 | ■ 中学校区 |
| ● 文化施設 | ■ 小学校区 |
| ● 中央図書館 | ■ 豊四季中学校区 |
| ● 博物館等 | |

17. 風早中学校区 (風早南部小学校/大津ヶ丘第二小学校/風早中学校)

対象校

令和6年5月1日時点

名称	住所	敷地面積 (㎡)	延床面積 (㎡)	建築年度		建築年数	児童生徒数 (人)		学級数 (学級)	
				西暦	和暦		通常	特支	通常	特支
風早南部小学校	藤ヶ谷新田111-2	20,000	5,595	2010	H22	14	257	14	11	3
大津ヶ丘第二小学校	大津ヶ丘4-8	17,873	4,850	1978	S53	46	295	16	12	3
小学校計		37,873	10,445				552	30	23	6
風早中学校	塚崎1319	19,827	5,953	1967	S42	57	289	10	9	2
風早中学校区3校計		57,700	16,398				841	40	32	8

学校の沿革

出典：令和6年度学校施設要覧

明治6年	昭和22年	昭和53年	平成22年	令和6年
風早南部小 開校	→ [平成22年9月移転開校]			風早南部小
	風早中 開校	→		風早中
		大津ヶ丘二小 開校 【風早北部小から】	→	大津ヶ丘二小

教育目標 / コミュニティ・スクール (学校運営協議会) 設置状況

名称	教育目標	設置状況	設置時期	R6年委員数
風早南部小	自ら考え判断し表現する子 ～4つの資質能力(論理的思考力・創造力・自律性・コミュニケーション力)を反映させた単元配列表の作成と実践～生活科・総合的な学習の時間を核に～	中学校区	R4.5～	16人
大津ヶ丘第二小	心豊かに 自ら学ぶ たくましい児童の育成			
風早中	心豊かで、主体的に行動する生徒の育成 ～よりよい社会を築き、幸せに生きるために～			

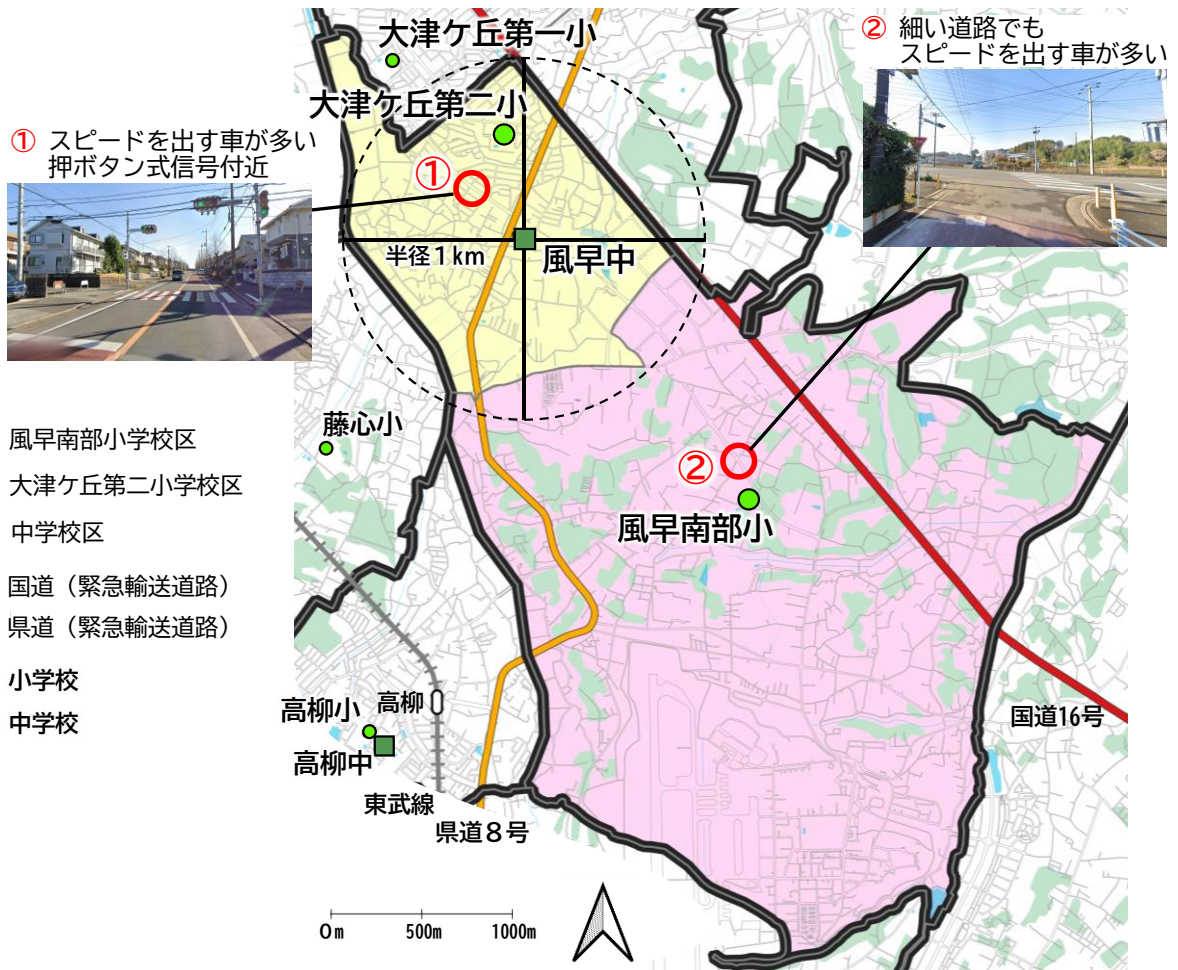
学校別児童生徒数の将来推計

学校名	区分	20年前			10年前			現在																	10年後																	20年後					
		H16 2004	H26 2014	R6 2024	R7 2025	R8 2026	R9 2027	R10 2028	R11 2029	R12 2030	R13 2031	R14 2032	R15 2033	R16 2034	R17 2035	R18 2036	R19 2037	R20 2038	R21 2039	R22 2040	R23 2041	R24 2042	R25 2043	R26 2044																							
風早南部小学校	児童数	289	296	271	273	270	261	244	246	238	226	219	210	204	190	191	191	190	190	190	190	190	191	191																							
	学級数	11	12	11	12	12	12	12	12	11	10	9	8	7	6	6	6	6	6	6	6	6	6	6																							
大津ヶ丘第二小学校	児童数	363	392	311	310	322	325	331	343	332	324	317	310	293	275	272	272	271	271	271	272	272	273	274																							
	学級数	12	13	12	12	12	12	12	12	12	12	12	12	12	12	12	12	12	12	12	12	12	12	12																							
風早中学校	生徒数	361	323	299	306	290	305	291	303	303	290	286	280	283	301	286	263	232	231	230	230	229	229	229																							
	学級数	10	9	9	10	10	10	10	9	9	9	9	9	9	10	9	9	9	9	9	9	9	9	9																							

学級数は普通学級の数に記載

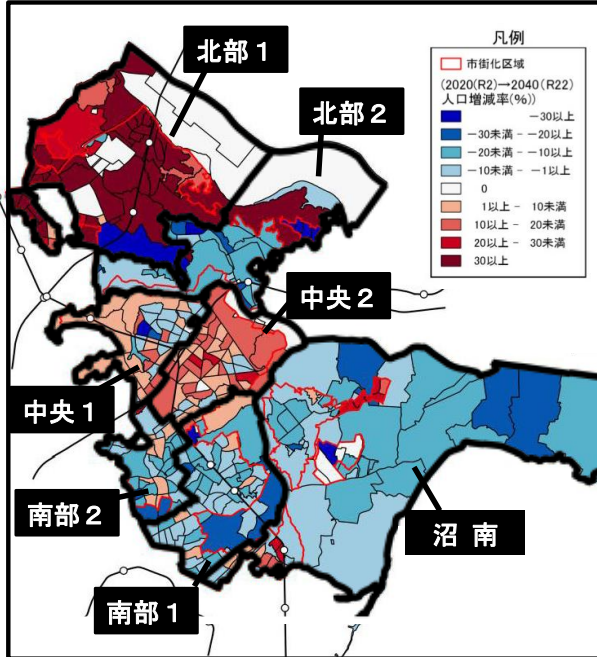
小学校	～ 6学級	18～24学級	
	7～11学級	25～30学級	
	12～17学級	31学級～	
中学校	～ 3学級	12～18学級	
	4～5学級	19～24学級	
	6～11学級	25学級～	

配置状況・地域状況・学区状況



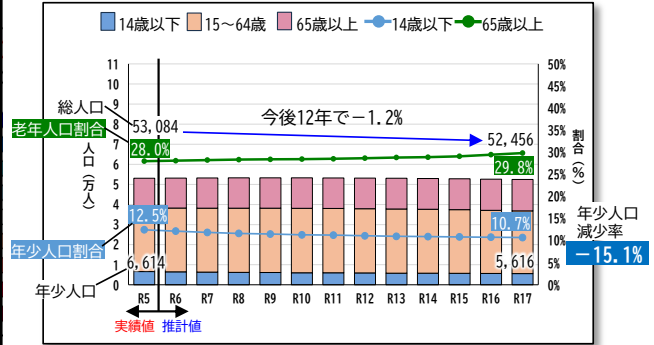
地域状況

R2 ⇒ R22の人口増減率



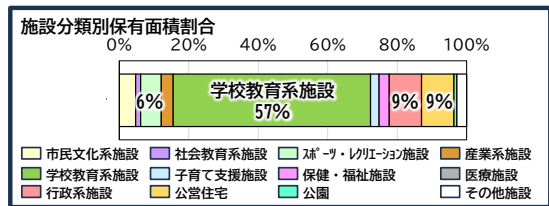
出典： 柏市都市計画マスタープラン（令和6年3月）

沼南：将来人口推計結果



出典： 柏市人口ビジョン（令和5年10月）

沼南：施設分類保有面積



建物情報

出典： 柏市立学校施設個別施設計画（平成31年3月）
 学校施設台帳（R5）

施設名	建物名	構造	階数	延床面積 (㎡) プールは水面積	運動場は校地面積 (㎡)	建築年度		築年数
						西暦	和暦	
風早南部小学校	校舎-1	RC	2	3,949		2010	H22	14
	屋内運動場	RC	2	1,305		2010	H22	14
	給食室	RC	2	259		2010	H22	14
	プール	S		325		2010	H22	14
	共用	-	-	-		-	-	-
	運動場	-	-		9,850	-	-	-
大津ヶ丘第二小学校	校舎-1	RC	4	2,577		1978	S53	46
	校舎-2	RC	4	1,368		1981	S56	43
	屋内運動場	S	2	687		1978	S53	46
	プール	S		325		1979	S54	45
	共用	-	-	-		-	-	-
	運動場	-	-		11,114	-	-	-

施設名	建物名	構造	階数	延床面積 (㎡) プールは水面積	運動場は校地面積 (㎡)	建築年度		築年数
						西暦	和暦	
風早中学校	校舎-1	RC	2	828		1967	S42	57
	校舎-2	RC	2	474		1974	S49	50
	校舎-3	RC	3	1,993		1967	S42	57
	校舎-4	RC	2	728		1987	S62	37
	屋内運動場	S	2	1,049		1979	S54	45
	武道場	S	2	515		1997	H9	27
	プール	S		325		1979	S54	45
	共用	-	-		-	-	-	
	運動場	-	-		3,612	-	-	-

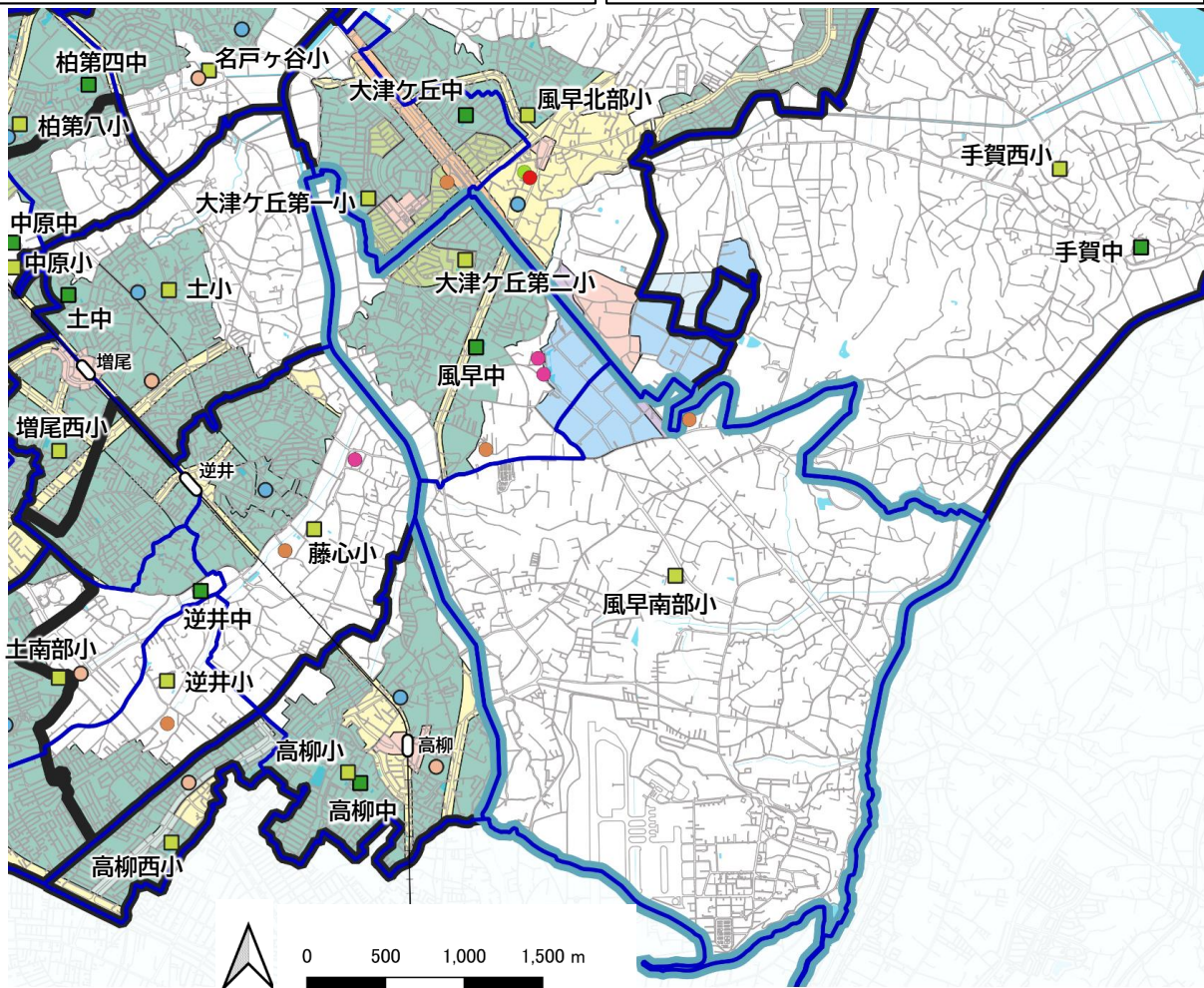
周辺施設・周辺状況

■地域の概要

- 学区の北側にあたる大津ヶ丘第二小学校区は低層住宅地が並び都市化が進行している。
- 風早南部小学校区は全域が市街化調整区域となっている。

■学区の状況

- 風早中学校からの通学距離は5.0kmになる例もあり、比較的広い。
- 大津ヶ丘第二小学校区には、大津ヶ丘第一小学校区のほうが近い場合がある。



■用途地域

- | | |
|--------------|---------|
| 第一種低層住居専用地域 | 近隣商業地域 |
| 第二種低層住居専用地域 | 商業地域 |
| 第一種中高層住居専用地域 | 準工業地域 |
| 第二種中高層住居専用地域 | 工業地域 |
| 第一種住居地域 | 工業専用地域 |
| 第二種住居地域 | 市街化調整区域 |
| 準住居地域 | |

■周辺施設

- | | |
|--------|---------------|
| 小学校 | 庁舎 |
| 中学校 | 近隣センター |
| 保育園 | 医療施設・老人福祉センター |
| スポーツ施設 | 中学校区 |
| 文化施設 | 小学校区 |
| 中央図書館 | 風早中学校区 |
| 博物館等 | |

18. 手賀中学校区 (手賀東小学校/手賀西小学校/手賀中学校)

対象校

令和6年5月1日時点

名称	住所	敷地面積 (㎡)	延床面積 (㎡)	建築年度		建築年数	児童生徒数 (人)		学級数 (学級)	
				西暦	和暦		通常	特支	通常	特支
手賀東小学校	手賀479-7	16,324	3,128	1984	S59	40	68	2	6	1
手賀西小学校	泉541	9,448	2,996	1972	S47	52	97	8	6	2
小学校計		25,772	6,124				165	10	12	3
手賀中学校	柳戸690	18,090	3,966	1968	S43	56	88	3	3	2
手賀中学校区3校計		43,862	10,090				253	13	15	5

学校の沿革

出典：令和6年度学校施設要覧

明治6年	明治18年	昭和22年	令和6年
手賀東小 開校			手賀東小
	手賀西 開校		手賀西小
		手賀中 開校	手賀中

教育目標 / コミュニティ・スクール (学校運営協議会) 設置状況

名称	教育目標	設置状況	設置時期	R6年 委員数
手賀東小	「新たな時代を豊かに生きる力の育成」 ～ 工夫する知恵 協力する心 継続する体力 ～	中学校区	R5.4～	19人
手賀西小	地域を愛し 確かな学力と豊かな心を備えた たくましい児童の育成			
手賀中	「自立した人間性豊かな生徒の育成」 ①自ら学び, 考え, 行動する生徒の育成 (自主) ②心身を鍛え, 成長する生徒の育成 (鍛錬) ③誠意ある行動と他を思う生徒の育成 (礼節)			

学校別児童生徒数の将来推計

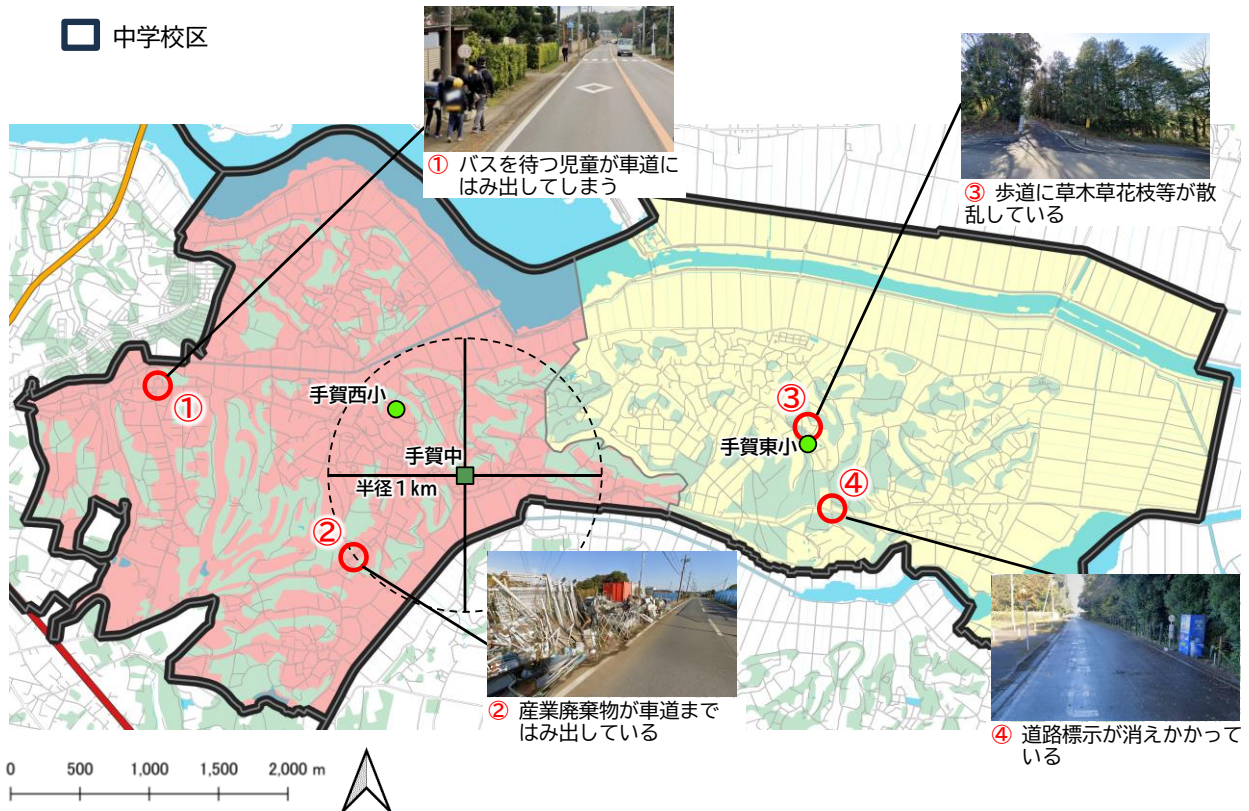
学校名	区分	20年前			10年前			現在														10年後						20年後	
		H16	H26	R6	R7	R8	R9	R10	R11	R12	R13	R14	R15	R16	R17	R18	R19	R20	R21	R22	R23	R24	R25	R26					
		2004	2014	2024	2025	2026	2027	2028	2029	2030	2031	2032	2033	2034	2035	2036	2037	2038	2039	2040	2041	2042	2043	2044					
手賀東小学校	児童数	87	52	70	41	48	36	36	40	42	43	37	35	38	38	37	37	37	36	35	35	34	34	34					
	学級数	6	5	6	6	6	6	6	6	6	6	6	6	6	6	6	6	6	6	6	6	6	6	6					
手賀西小学校	児童数	154	148	105	122	131	122	104	102	92	98	93	99	102	105	105	103	103	102	101	101	101	101	101					
	学級数	6	7	6	6	6	6	6	6	6	6	6	6	6	6	6	6	6	6	6	6	6	6	6					
手賀中学校	生徒数	138	70	91	100	84	92	100	99	87	68	86	75	76	61	64	71	74	74	73	73	72	71	70					
	学級数	5	3	3	3	3	4	5	4	3	3	4	3	3	3	3	3	3	3	3	3	3	3	3					

学級数は普通学級の数を記載

小学校	～ 6学級	18 ～ 24学級	
	7 ～ 11学級	25 ～ 30学級	
	12 ～ 17学級	31学級～	
中学校	～ 3学級	12 ～ 18学級	
	4 ～ 5学級	19 ～ 24学級	
	6 ～ 11学級	25学級～	

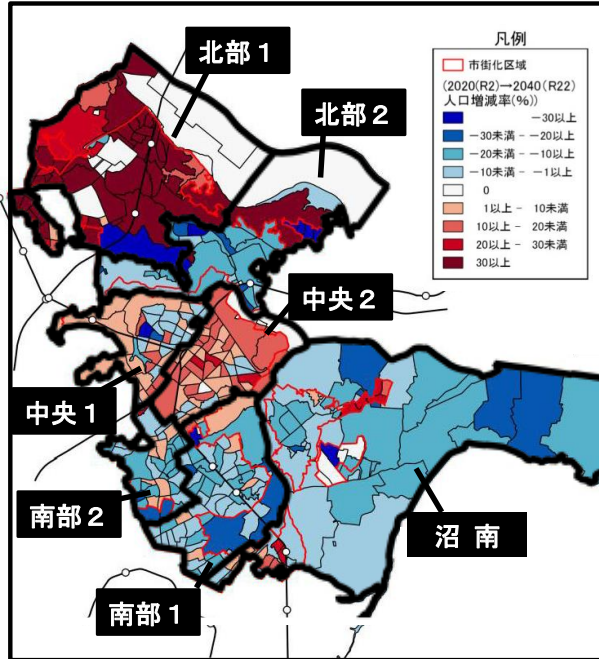
配置状況・地域状況・学区状況

- 手賀東小学校区
- 手賀西小学校区
- 中学校区
- 国道（緊急輸送道路）
- 県道（緊急輸送道路）
- 小学校
- 中学校



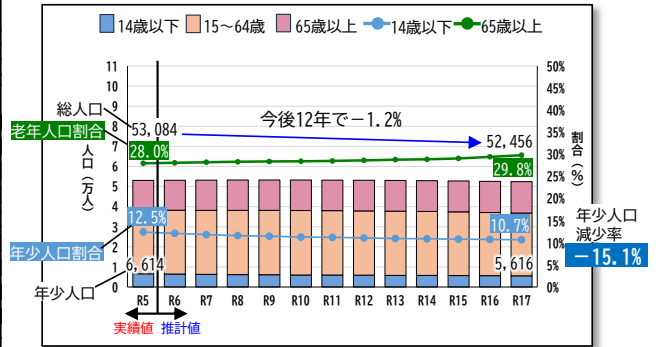
地域状況

■R2 ⇒R22の人口増減率



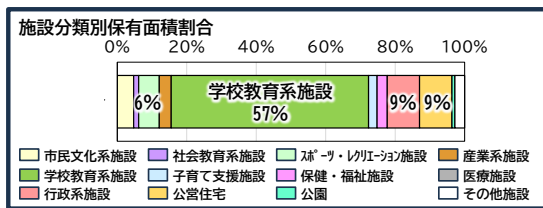
出典：柏市都市計画マスタープラン（令和6年3月）

■沼南：将来人口推計結果



出典：柏市人口ビジョン（令和5年10月）

■沼南：施設分類保有面積



建物情報

出典：柏市立学校施設個別施設計画（平成31年3月）
学校施設台帳（R5）

施設名	建物名	構造	階数	延床面積 (m) プールは水面積	運動場は校地 面積 (m)	建築年度		築年数
						西暦	和暦	
手賀東小学校	校舎-1	RC	2	1,525		1984	S59	40
	校舎-2	RC	2	764		1984	S59	40
	屋内運動場	S	1	737		1997	H9	27
	プール	S		325		1978	S53	46
	共用	-	-	-	-	-	-	-
	運動場	-	-	-	2,505	-	-	-
手賀西小学校	校舎-1	RC	3	1,735		1972	S47	52
	校舎-2	RC	3	635		1992	H4	32
	屋内運動場	S	1	422		1973	S48	51
	プール	S		325		1979	S54	45
	共用	-	-	-	-	-	-	-
	運動場	-	-	-	4,652	-	-	-
手賀中学校	校舎-1	RC	2	1,850		1968	S43	56
	校舎-2	RC	2	483		1990	H2	34
	屋内運動場	S	2	999		1979	S54	45
	武道場	S	1	475		1999	H11	25
	プール	S		325		1971	S46	53
	共用	-	-	-	-	-	-	-
	運動場	-	-	-	7,500	-	-	-

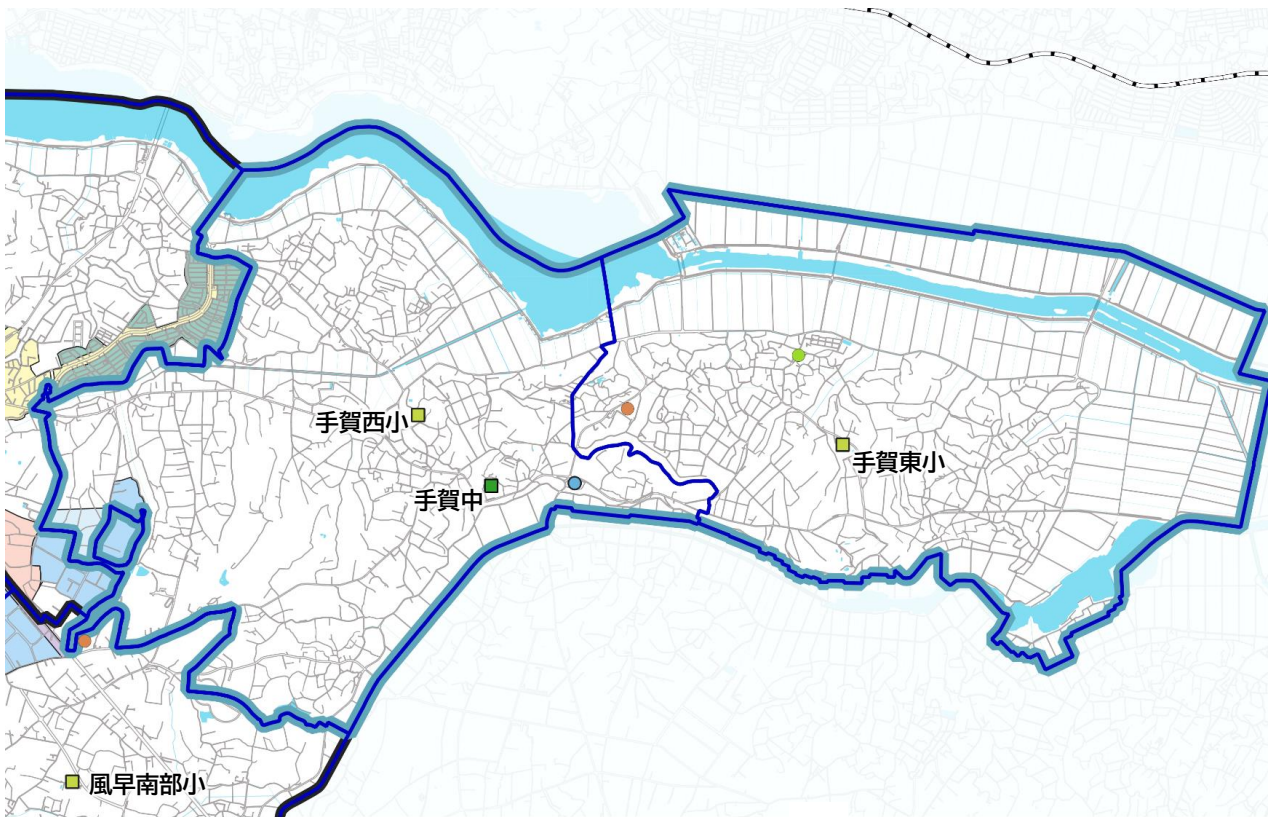
周辺施設・周辺状況

■地域の概要

- 全域が市街化調整区域となっている。
- 地域面積は広いが、我孫子市境にあたる手賀沼に接する学区の東側や北側は、居住地がない。

■学区の状況

- 手賀東小学校は小規模特認校となっており、市内全域からの通学が可能。
- 手賀東小学校の卒業生は、学区外就学により手賀中学校への進学が認められている。



■用途地域

- | | |
|----------------|-----------|
| ■ 第一種低層住居専用地域 | ■ 近隣商業地域 |
| ■ 第二種低層住居専用地域 | ■ 商業地域 |
| ■ 第一種中高層住居専用地域 | ■ 準工業地域 |
| ■ 第二種中高層住居専用地域 | ■ 工業地域 |
| ■ 第一種住居地域 | ■ 工業専用地域 |
| ■ 第二種住居地域 | ■ 市街化調整区域 |
| ■ 準住居地域 | |

■周辺施設

- | | |
|----------|-----------------|
| ■ 小学校 | ● 庁舎 |
| ■ 中学校 | ● 近隣センター |
| ● 保育園 | ● 医療施設・老人福祉センター |
| ● スポーツ施設 | ■ 中学校区 |
| ● 文化施設 | ■ 小学校区 |
| ● 中央図書館 | ■ 手賀中学校区 |
| ● 博物館等 | |

19. 大津ヶ丘中学校区 (風早北部小学校/大津ヶ丘第一小学校/大津ヶ丘中学校)

対象校

令和6年5月1日時点

名称	住所	敷地面積 (㎡)	延床面積 (㎡)	建築年度		建築年数	児童生徒数 (人)		学級数 (学級)	
				西暦	和暦		通常	特支	通常	特支
風早北部小学校	大井1854-1	12,019	6,102	1969	S44	55	635	32	22	5
大津ヶ丘第一小学校	大津ヶ丘3-50	19,936	5,949	1978	S53	46	290	22	12	3
小学校計		31,955	12,051				925	54	34	8
大津ヶ丘中学校	大津ヶ丘1-25	27,313	7,219	1978	S53	46	557	14	17	3
大津ヶ丘中学校区3校計		59,268	19,270				1,482	68	51	11

学校の沿革

出典：令和6年度学校施設要覧

昭和22年	昭和53年	令和6年
風早北部小 開校	↓ 【大津ヶ丘第一小へ一部】	風早北部小
	↓ 大津ヶ丘第一小 開校 【風早北部小から】	大津ヶ丘第一小
	大津ヶ丘中 開校 【風早中から】	大津ヶ丘中

教育目標 / コミュニティ・スクール（学校運営協議会）設置状況

名称	教育目標	設置状況	設置時期	R6年委員数
風早北部小	未来への夢や目標をもち、その実現に向けて努力する人間性豊かなたくましい児童の育成	単独	R5.4~	9人
大津ヶ丘第一小	豊かな人間性と創造性を備えた児童の育成	単独	R5.4~	9人
大津ヶ丘中	未来を切り拓く人間力の育成	単独	R5.4~	9人

学校別児童生徒数の将来推計

学校名	区分	20年前			10年前			現在															10年後					20年後	
		H16 2004	H26 2014	R6 2024	R7 2025	R8 2026	R9 2027	R10 2028	R11 2029	R12 2030	R13 2031	R14 2032	R15 2033	R16 2034	R17 2035	R18 2036	R19 2037	R20 2038	R21 2039	R22 2040	R23 2041	R24 2042	R25 2043	R26 2044					
風早北部小学校	児童数	364	817	667	643	633	585	542	536	516	488	461	463	465	458	454	452	449	446	443	441	439	436	435					
	学級数	12	25	22	21	20	19	18	19	19	18	18	18	18	18	18	18	18	18	18	18	18	18	18					
大津ヶ丘第一小学校	児童数	394	347	312	308	311	302	296	271	260	254	247	244	235	253	249	246	242	240	237	235	233	232	231					
	学級数	13	12	12	12	12	12	12	11	11	11	11	11	11	12	12	12	12	12	12	12	12	12	12					
大津ヶ丘中学校	生徒数	410	508	571	505	458	465	472	449	425	408	423	391	361	318	321	319	329	326	323	320	317	315	312					
	学級数	12	15	17	16	15	14	14	14	13	13	13	12	11	9	10	10	10	10	10	10	9	9	9					

学級数は普通学級の数を記載

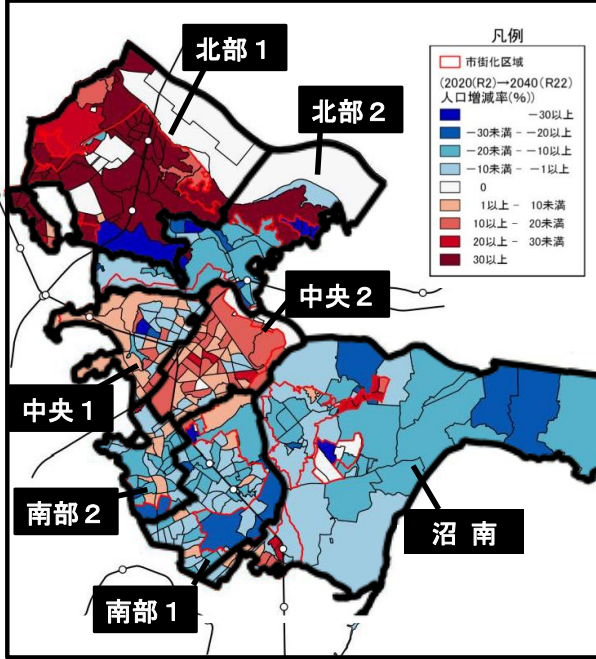
小学校	～ 6学級	18～24学級	
	7～11学級	25～30学級	
	12～17学級	31学級～	
中学校	～ 3学級	12～18学級	
	4～5学級	19～24学級	
	6～11学級	25学級～	

配置状況・地域状況・学区状況



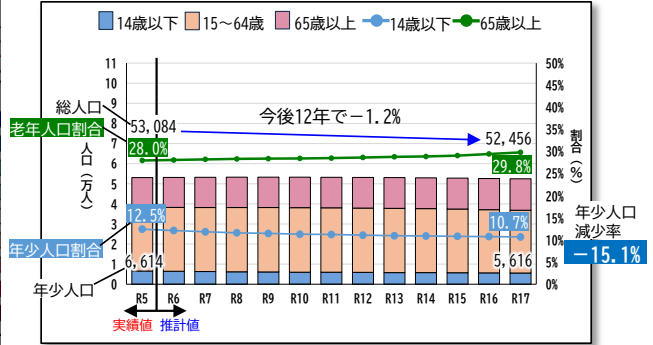
地域状況

■R2 ⇒R22の人口増減率

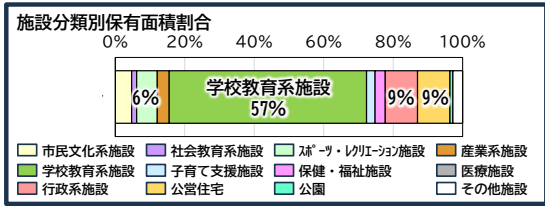


出典：柏市都市計画マスタープラン（令和6年3月）

■沼南：将来人口推計結果



■沼南：施設分類保有面積



建物情報

出典：柏市立学校施設個別施設計画（平成31年3月）
学校施設台帳（R5）

施設名	建物名	構造	階数	延床面積 (m ²)	運動場は校地面積 (m ²)	建築年度		築年数
						西暦	和暦	
風早北部小学校	校舎-1	RC	3	3,431		1969	S44	55
	校舎-2	S	2	489		2010	H22	14
	校舎-3	S	1	80		2010	H22	14
	校舎-4	S	1	180		2012	H24	12
	校舎-5	S	2	1,185		2014	H26	10
	屋内運動場	S	1	602		1971	S46	53
	プール	S		325		1978	S53	46
	共用運動場	-	-	-	2,788	-	-	-
大津ヶ丘第一小学校	校舎-1	RC	4	3,086		1978	S53	46
	校舎-2	RC	4	1,905		1980	S55	44
	屋内運動場	S	2	687		1978	S53	46
	プール	S		325		1979	S54	45
	共用運動場	-	-	-	10,733	-	-	-

施設名	建物名	構造	階数	延床面積 (m ²)	運動場は校地面積 (m ²)	建築年度		築年数
						西暦	和暦	
大津ヶ丘中学校	校舎-1	RC	4	2,462		1978	S53	46
	校舎-2	RC	4	846		1984	S59	40
	校舎-3	RC	2	1,615		1978	S53	46
	校舎-4	RC	2	491		1978	S53	46
	屋内運動場	RC	2	995		1978	S53	46
	武道場	S	1	487		1996	H8	28
	プール	S		325		1979	S54	45
	共用	-	-	-	-	-	-	-
	運動場	-	-	-	16,495	-	-	-

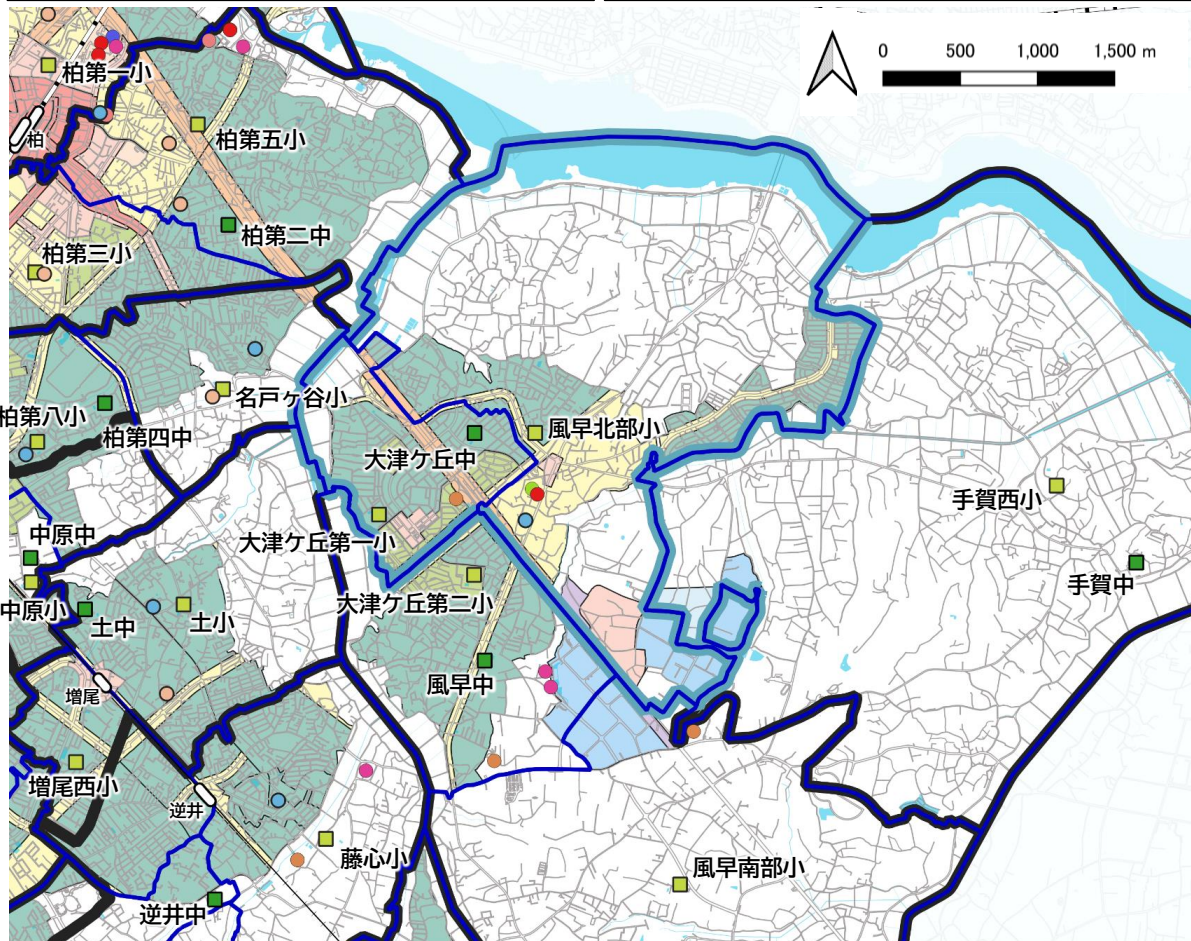
周辺施設・周辺状況

■地域の概要

- ・大規模開発された大津ヶ丘地区が学区に含まれている。大津ヶ丘地区の中で、高層住宅のあるエリアは大津ヶ丘第一小の学区に含まれる。
- ・風早北部小の東側には、手賀の杜住宅が広がっている。

■学区の状況

- ・学区内に交通量の多い国道16号線が横切っており、大津ヶ丘第一小の一部学区は国道を横切ることになっている。



■用途地域

第一種低層住居専用地域	近隣商業地域
第二種低層住居専用地域	商業地域
第一種中高層住居専用地域	準工業地域
第二種中高層住居専用地域	工業地域
第一種住居地域	工業専用地域
第二種住居地域	市街化調整区域
準住居地域	

■周辺施設

小学校	庁舎
中学校	近隣センター
保育園	医療施設・老人福祉センター
スポーツ施設	中学校区
文化施設	小学校区
中央図書館	大津ヶ丘中学校区
博物館等	

20. 高柳中学校区（高柳小学校/高柳西小学校/高柳中学校）

対象校

令和6年5月1日時点

名称	住所	敷地面積 (㎡)	延床面積 (㎡)	建築年度		建築年数	児童生徒数 (人)		学級数 (学級)	
				西暦	和暦		通常	特支	通常	特支
高柳小学校	高南台3-14-12	17,171	6,087	1972	S47	52	665	23	23	4
高柳西小学校	しいの木台3-2	18,506	4,850	1980	S55	44	241	18	11	3
小学校計		35,677	10,937				906	41	34	7
高柳中学校	高南台1-1-1	26,829	6,297	1981	S56	43	514	15	15	3
高柳中学校区3校計		62,506	17,234				1,420	56	49	10

学校の沿革

出典：令和6年度学校施設要覧

昭和47年	昭和55年	昭和56年	令和6年
高柳小 開校 【風早南部小から】	→ 【高柳西小(一部)】		→ 高柳小
	高柳西小 開校	→	→ 高柳西小
		高柳中 開校 【風早中から】	→ 高柳中

教育目標 / コミュニティ・スクール（学校運営協議会）設置状況

名称	教育目標	設置状況	設置時期	R6年委員数
高柳小	生きる力を備え、地域で活躍できる人材の育成	中学校区	R3.4~	20人
高柳西小	「心豊かに たくましく生きる 高西っ子」の育成 笑顔いっぱい（徳）やる気いっぱい（知）元気いっぱい（体）			
高柳中	自主「自ら学び、考え、行動する力＝確かな学力」 友愛「自他を認め、協調できる力＝豊かな人間性」 勤勉「課題を見つけ乗り越える力＝健康・体力・勤労意欲」			

学校別児童生徒数の将来推計

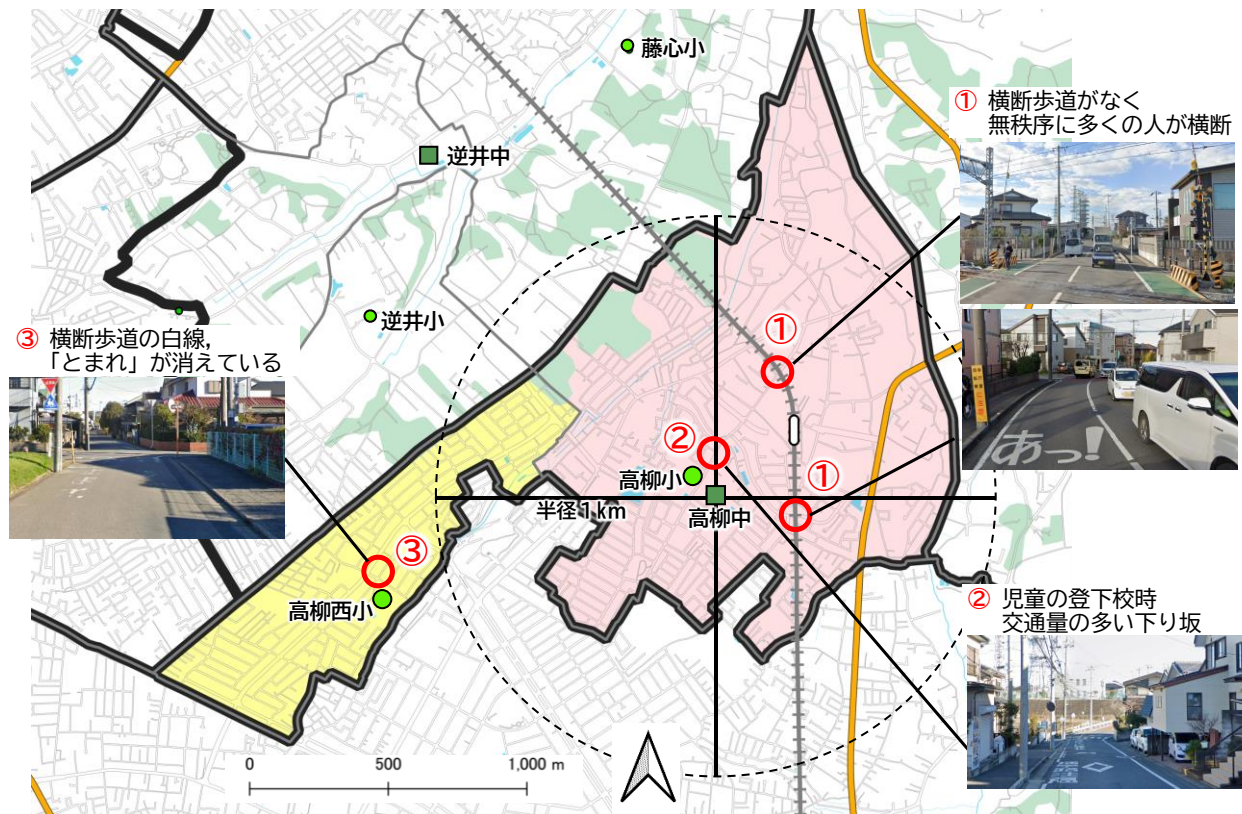
学校名	区分	20年前			10年前			現在															10年後															20年後	
		H16 2004	H26 2014	R6 2024	R7 2025	R8 2026	R9 2027	R10 2028	R11 2029	R12 2030	R13 2031	R14 2032	R15 2033	R16 2034	R17 2035	R18 2036	R19 2037	R20 2038	R21 2039	R22 2040	R23 2041	R24 2042	R25 2043	R26 2044															
高柳小学校	児童数	574	707	688	678	700	703	716	685	648	619	585	553	514	500	497	495	494	492	491	491	491	492	493															
	学級数	18	22	23	23	24	24	24	23	22	21	20	19	18	18	18	18	18	18	18	18	18	18	18															
高柳西小学校	児童数	395	444	259	232	212	185	176	175	182	183	195	210	221	220	220	220	219	219	218	217	216	216	215															
	学級数	13	15	11	9	8	8	8	8	9	9	10	11	12	12	12	12	12	12	12	12	12	12	12															
高柳中学校	生徒数	423	548	529	529	484	470	434	460	452	451	427	416	420	404	384	358	352	349	348	347	346	345	345															
	学級数	12	16	15	15	14	14	13	14	14	13	12	12	13	12	12	12	12	12	12	12	12	12	12															

学級数は普通学級の数を記載

小学校	～ 6学級	18～24学級	
	7～11学級	25～30学級	
	12～17学級	31学級～	
中学校	～ 3学級	12～18学級	
	4～5学級	19～24学級	
	6～11学級	25学級～	

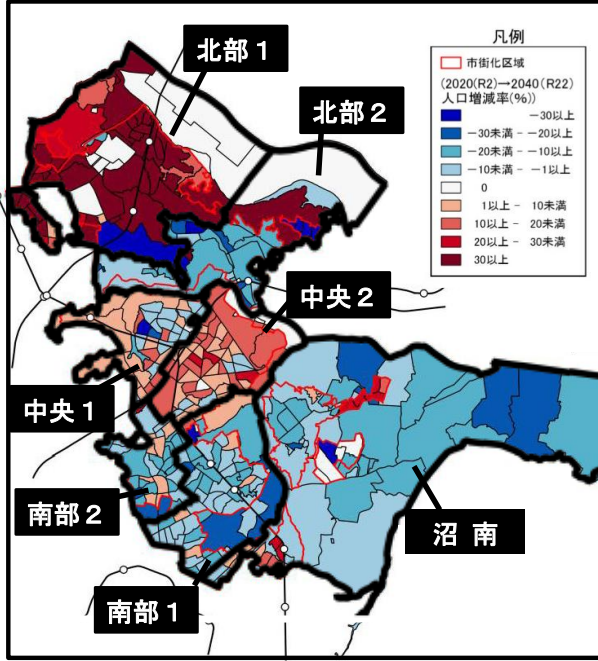
配置状況・地域状況・学区状況

- 高柳小学校区
- 高柳西小学校区
- 中学校区
- 国道（緊急輸送道路）
- 県道（緊急輸送道路）
- 小学校
- 中学校



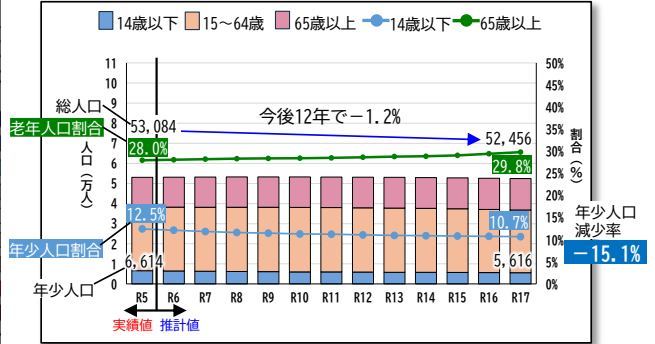
地域状況

R2 ⇒ R22の人口増減率



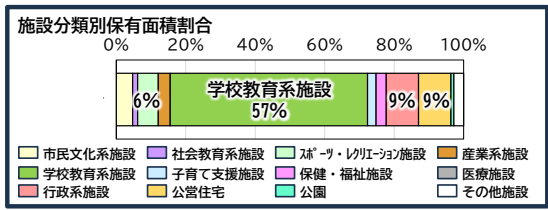
出典： 柏市都市計画マスタープラン（令和6年3月）

沼南：将来人口推計結果



出典： 柏市人口ビジョン（令和5年10月）

沼南：施設分類保有面積



建物情報

出典： 柏市立学校施設個別施設計画（平成31年3月）
学校施設台帳（R5）

施設名	建物名	構造	階数	延床面積 (㎡) プールは水面積	運動場は校地面積 (㎡)	建築年度		築年数	
						西暦	和暦		
高柳小学校	校舎-1	RC	3	1,678		1972	S47	52	
	校舎-2	RC	3	1,267		1973	S48	51	
	校舎-3	RC	3	853		1977	S52	47	
	校舎-4	S	2	608		2006	H18	18	
	校舎-5	S	2	597		2014	H26	10	
	屋内運動場	S	2	844		1975	S50	49	
	プール	S		325		1978	S53	46	
	共用 運動場	-	-	-	7,310	-	-	-	-
高柳西小学校	校舎-1	RC	3	2,063		1980	S55	44	
	校舎-2	RC	3	248		1984	S59	40	
	校舎-3	RC	3	954		2002	H14	22	
	校舎-4	S	2	529		2007	H19	17	
	屋内運動場	S	1	811		1980	S55	44	
	プール	S		325		1980	S55	44	
	共用 運動場	-	-	-	11,427	-	-	-	-

施設名	建物名	構造	階数	延床面積 (㎡) プールは水面積	運動場は校地面積 (㎡)	建築年度		築年数	
						西暦	和暦		
高柳中学校	校舎-1	RC	2	2,886		1981	S56	43	
	校舎-2	RC	3	1,091		1981	S56	43	
	校舎-3	S	2	497		2008	H20	16	
	校舎-4	S	2	447		2012	H24	12	
	屋内運動場	S	2	1,007		1981	S56	43	
	武道場	S	1	446		1995	H7	29	
	プール	S		325		1981	S56	43	
	共用 運動場	-	-	-	13,414	-	-	-	-

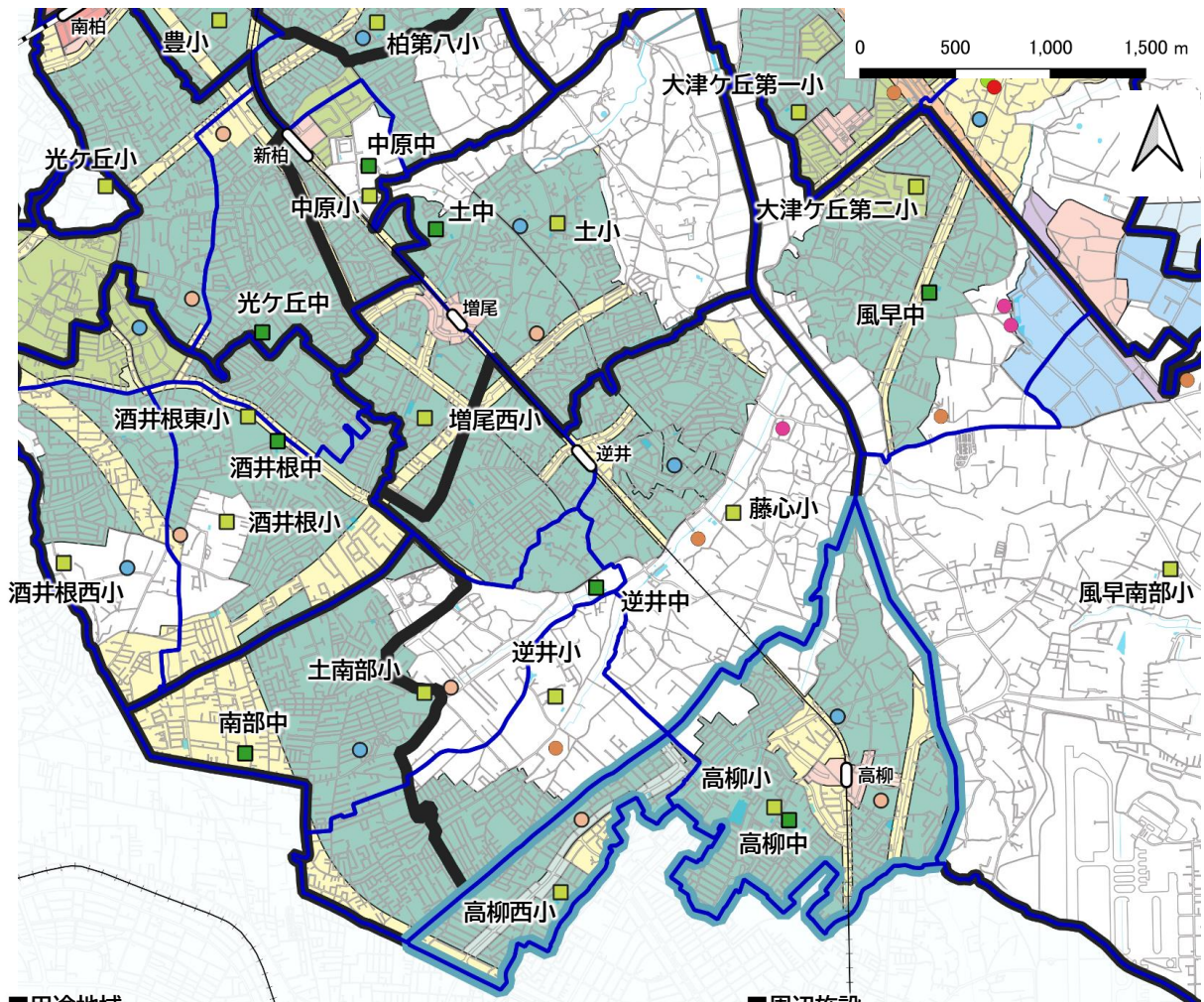
周辺施設・周辺状況

■地域の概要

- 東武線高柳駅を中心に開発された地域であり、低層住宅が立ち並んでいる。
- 高柳西小学校区のしいの木台には、高柳駅よりも松戸市側の新京成線の方が近いエリアがある。

■学区の状況

- 旧沼南町域で学区設定されているため、高柳西小および高柳中は、東西に細長くなっている。
- 高柳西小は今後小規模校化し、一時的に8学級になることが見込まれている。



■用途地域

第一種低層住居専用地域	近隣商業地域
第二種低層住居専用地域	商業地域
第一種中高層住居専用地域	準工業地域
第二種中高層住居専用地域	工業地域
第一種住居地域	工業専用地域
第二種住居地域	市街化調整区域
準住居地域	

■周辺施設

小学校	庁舎
中学校	近隣センター
保育園	医療施設・老人福祉センター
スポーツ施設	中学校区
文化施設	小学校区
中央図書館	高柳中学校区
博物館等	

21. 柏の葉中学校区 (柏の葉小学校/柏の葉中学校)


対象校

令和6年5月1日時点

名称	住所	敷地面積 (㎡)	延床面積 (㎡)	建築年度		建築年数	児童生徒数 (人)		学級数 (学級)	
				西暦	和暦		通常	特支	通常	特支
柏の葉小学校	十余二348-51	25,000	15,143	2012	H24	12	1,283	28	39	4
小学校計		25,000	15,144				1,283	28	39	4
柏の葉中学校	十余二337-93	27,000	8,026	2018	H30	6	367	7	12	2
柏の葉中学校区2校計		52,000	23,324				1,650	35	51	6

学校の沿革

出典：令和6年度学校施設要覧

平成24年	平成30年	令和6年
柏の葉小 開校 【田中小・高田小・十余二小から】		柏の葉小
	柏の葉中 開校 【田中中・柏第五中・松葉中から】	柏の葉中

教育目標 / コミュニティ・スクール（学校運営協議会）設置状況

名称	教育目標	設置状況	設置時期	R6年委員数
柏の葉小	未来を拓く、たくましい児童の育成 － 確かな学力、豊かな心、健やかな体をもつ子を育む学校 －	中学校区	元年度～	14人
柏の葉中	「生きる力を育み、夢の実現に向けて、自ら考え、行動する生徒を育成する」 ～地域とともに教育を創造し、生徒一人一人の個性と能力を伸ばす学校～			

学校別児童生徒数の将来推計

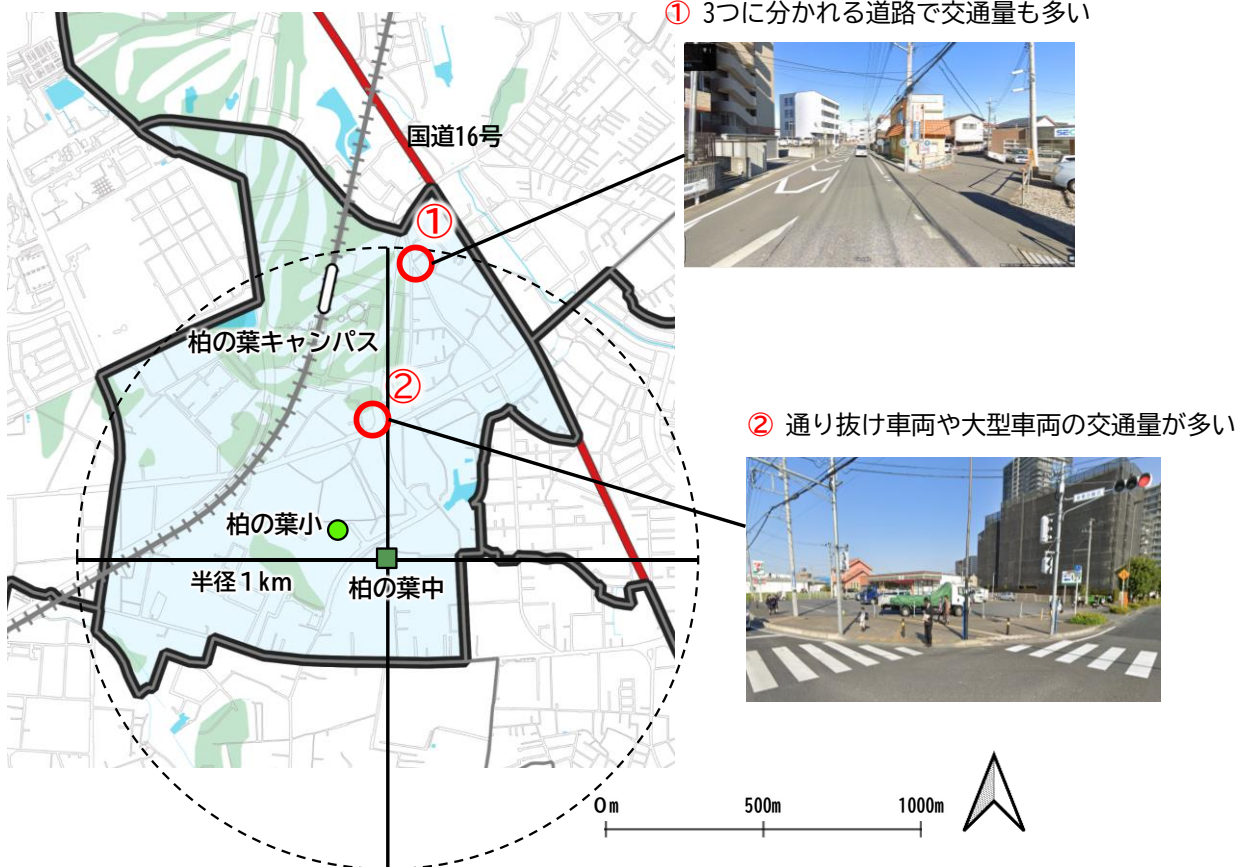
学校名	区分	20年前			10年前			現在															10年後						20年後					
		H16 2004	H26 2014	R6 2024	R7 2025	R8 2026	R9 2027	R10 2028	R11 2029	R12 2030	R13 2031	R14 2032	R15 2033	R16 2034	R17 2035	R18 2036	R19 2037	R20 2038	R21 2039	R22 2040	R23 2041	R24 2042	R25 2043	R26 2044										
柏の葉小学校	児童数		428	1,311	1,389	1,430	1,458	1,490	1,558	1,567	1,578	1,599	1,571	1,563	1,584	1,587	1,594	1,605	1,554	1,547	1,542	1,538	1,533	1,528										
	学級数		16	39	42	43	44	45	47	46	47	48	48	47	47	47	48	46	46	46	46	46	46	46										
柏の葉中学校	生徒数			374	435	481	518	550	573	590	594	636	656	680	662	647	627	616	609	606	604	602	600	598										
	学級数			12	13	14	16	17	18	18	18	19	20	21	20	19	18	18	18	18	18	18	18	18										

学級数は普通学級の数を記載

小学校	～ 6学級	18 ～ 24学級	
	7 ～ 11学級	25 ～ 30学級	
	12 ～ 17学級	31学級～	
中学校	～ 3学級	12 ～ 18学級	
	4 ～ 5学級	19 ～ 24学級	
	6 ～ 11学級	25学級～	

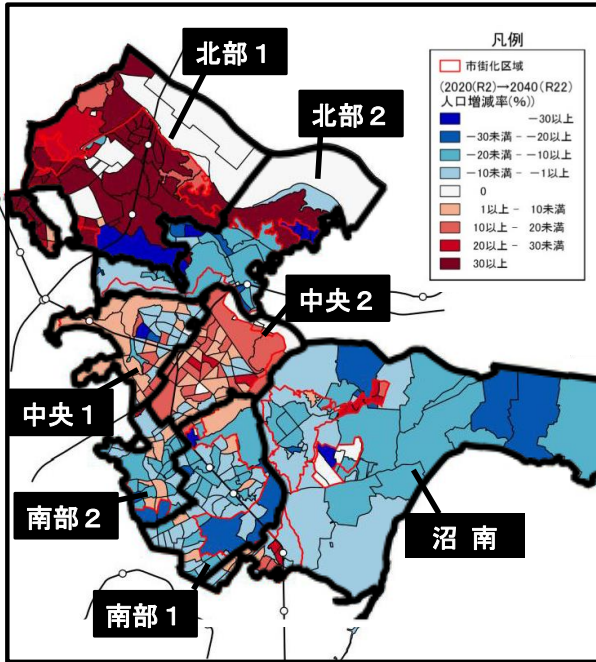
配置状況・地域状況・学区状況

- 柏の葉小学校区
- 中学校区
- 国道（緊急輸送道路）
- 県道（緊急輸送道路）
- 小学校
- 中学校



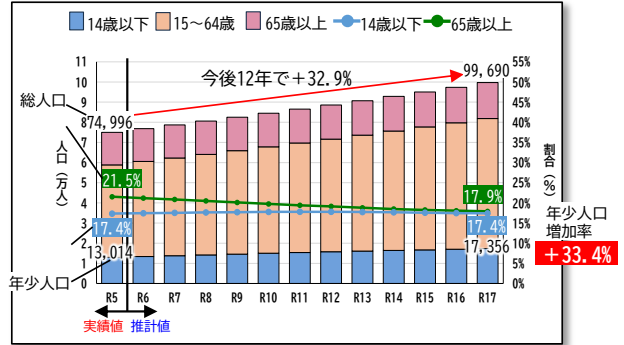
地域状況

■R2 ⇒R22の人口増減率

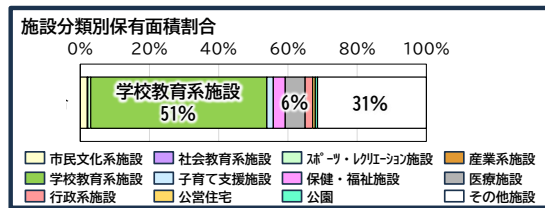


出典： 柏市都市計画マスタープラン（令和6年3月）

■北部1：将来人口推計結果



■北部1：施設分類保有面積



建物情報

出典： 柏市立学校施設個別施設計画（平成31年3月）
学校施設台帳（R5）

施設名	建物名	構造	階数	延床面積 (㎡) プールは水面積	運動場は校地 面積(㎡)	建築年度		築年数
						西暦	和暦	
柏の葉 小学校	校舎-1	RC	2	4,048		2012	H24	12
	校舎-2	RC	2	3,987		2012	H24	12
	校舎-3	RC	2	1,147		2016	H28	8
	屋内運動場	RC	2	1,208		2012	H24	12
	給食室	RC	2	563		2012	H24	12
	プール	S		325		2012	H24	12
	共用	-	-	-	-	-	-	-
	運動場	-	-	-	7,361	-	-	-

施設名	建物名	構造	階数	延床面積 (㎡) プールは水面積	運動場は校地 面積(㎡)	建築年度		築年数
						西暦	和暦	
柏の葉 中学校	校舎-1	RC	3	4,074		2018	H30	6
	校舎-2	RC	3	2,379		2018	H30	6
	校舎-3	RC	2	1,24		2018	H30	6
	屋内運動場	RC	2	1,748		2018	H30	6
	武道場	RC	1	465		2018	H30	6
	プール			325		2018	H30	6
	共用	-	-	-	-	-	-	-
	運動場	-	-	-	11,668	-	-	-

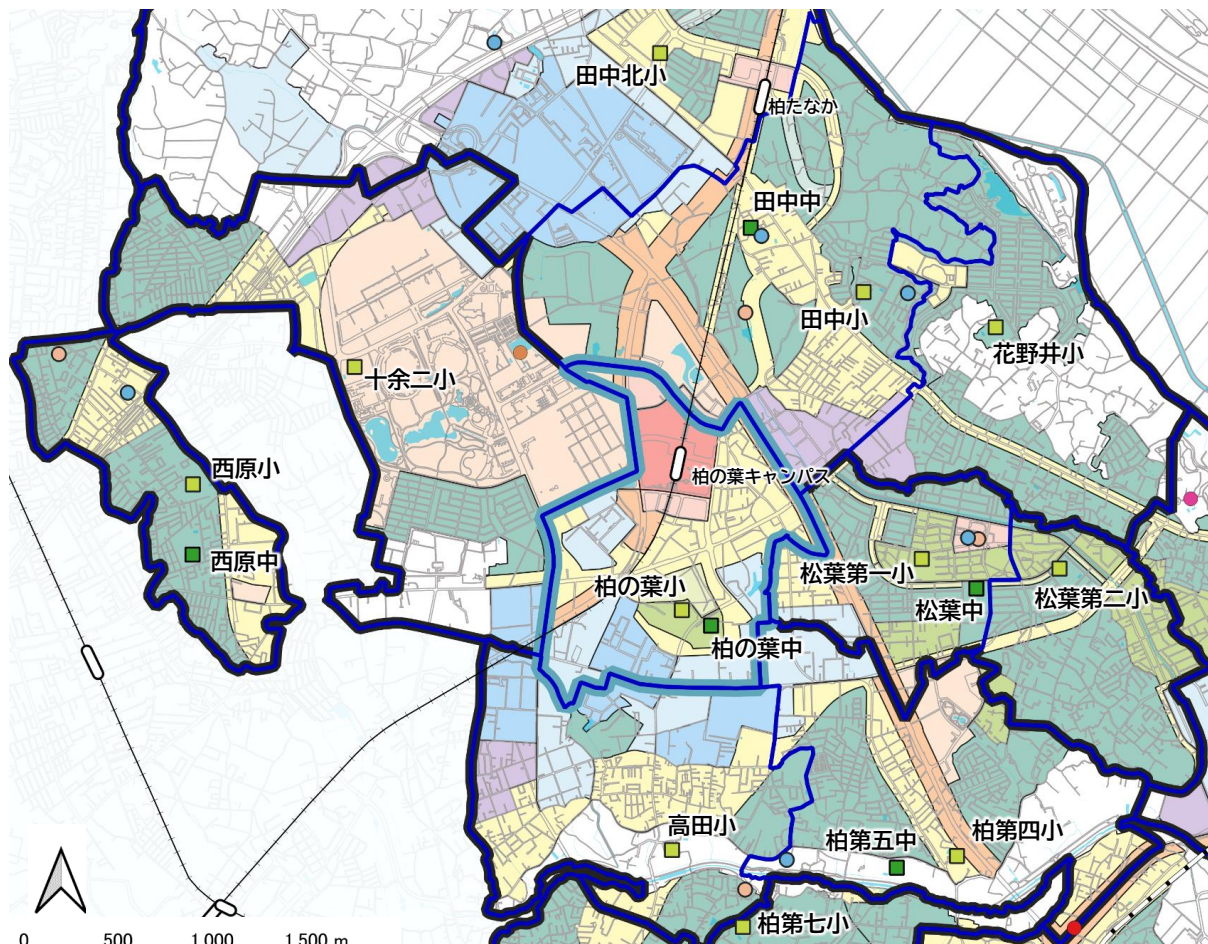
周辺施設・周辺状況

■地域の概要

- つくばエクスプレス「柏の葉キャンパス」駅を中心とする地域であり、学区内には商業施設や中高層住宅が多く存在する。
- 小学校の周辺は未開発地が現時点では広がっている。

■学区の状況

- 小中学校が一体的に運用されている学校であり、学区も同一となっている。
- 人口増加が今後も続く見込みとなっており、小学校の学級数は48学級まで増加したのち、20年後まで減らない見込みとなっている。



■用途地域

第一種低層住居専用地域	近隣商業地域
第二種低層住居専用地域	商業地域
第一種中高層住居専用地域	準工業地域
第二種中高層住居専用地域	工業地域
第一種住居地域	工業専用地域
第二種住居地域	市街化調整区域
準住居地域	

■周辺施設

小学校	庁舎
中学校	近隣センター
保育園	医療施設・老人福祉センター
スポーツ施設	中学校区
文化施設	小学校区
中央図書館	柏の葉中学校区
博物館等	